

MAPPATURA TERZO SETTORE VERONESE

UNO STRUMENTO PER
UN'AMMINISTRAZIONE
CONDIVISA



**Assessorato al Terzo Settore, Attività Produttive e
Commercio, Relazioni con il Territorio**

RIFORMA DEL TERZO SETTORE

il quadro normativo nel quale si colloca l'Assessorato

➔ mira in maniera organica al riordino della disciplina vigente in un'ottica di semplificazione, trasparenza e valutazione dell'impatto sociale



decreto attuativo D.lgs. 117/2017

Detta le disposizioni per l'organizzazione, l'amministrazione e il controllo degli **Enti del Terzo Settore**

istituzione di un **Registro Unico Nazionale del Terzo Settore** composto da 7 sezioni

Attività del Terzo Settore declinate in un elenco di **26 attività di interesse generale** per il perseguimento delle finalità civiche, solidaristiche e di utilità sociale

Riconosciuto e normato anche il rapporto tra Pubblica Amministrazione ed Enti del Terzo settore, in un'ottica di **Amministrazione Condivisa**

PA e Terzo settore considerati **alleati** nel lavorare insieme:

- per assicurare **diritti** e rispondere ai **bisogni** dei cittadini
- per un **miglioramento sociale, culturale e ambientale** del territorio



RIFORMA DEL TERZO SETTORE

il quadro normativo nel quale si colloca l'Assessorato

La Cassetta degli Attrezzi

co-programmazione, co-progettazione: si configura un **flusso collaborativo** che parte dalla condivisione della lettura dei bisogni e della scelta delle azioni da realizzare, per poi proseguire nella progettazione di specifici interventi e nella loro realizzazione.

Co-programmazione: individuazione dei bisogni da soddisfare, degli interventi a tal fine necessari, delle modalità di realizzazione degli stessi e delle risorse disponibili. Si tratta quindi di definire quali tipi di interventi attivare sulla base dei bisogni rilevati.

Co-progettazione riguarda invece la definizione di specifici progetti di servizio o di intervento finalizzati a soddisfare bisogni ben definiti, anche grazie alla co-programmazione.

OBIETTIVI MAPPATURA

Dialogo,
valorizzazione,
visibilità ETS

Promuovere le reti e
spazi di
collaborazione fra
ETS

Utilizzare i dati per
definire politiche di
intervento

Co-progettazione e
Co-programmazione

Rilevare bisogni e
prospettive a seguito
della riforma

Strutturare percorsi/
strumenti a supporto
degli ETS



Processo di Mappatura

Conferenza stampa con il coinvolgimento di tutte le Circoscrizioni e pubblicazione sul sito del Comune - **Maggio 2023**, promozione su canali social e 18 totem sul territorio comunale

Rimane aperto fino al **31 Dicembre 2023**: chi non lo ha fatto ha ancora tempo per compilare il questionario!

Attuale analisi basata su questionari raccolti fino al 15 settembre

310 questionari di cui 270 con i requisiti minimi per darci informazioni utili ai fini della mappatura

270 questionari validi pervenuti

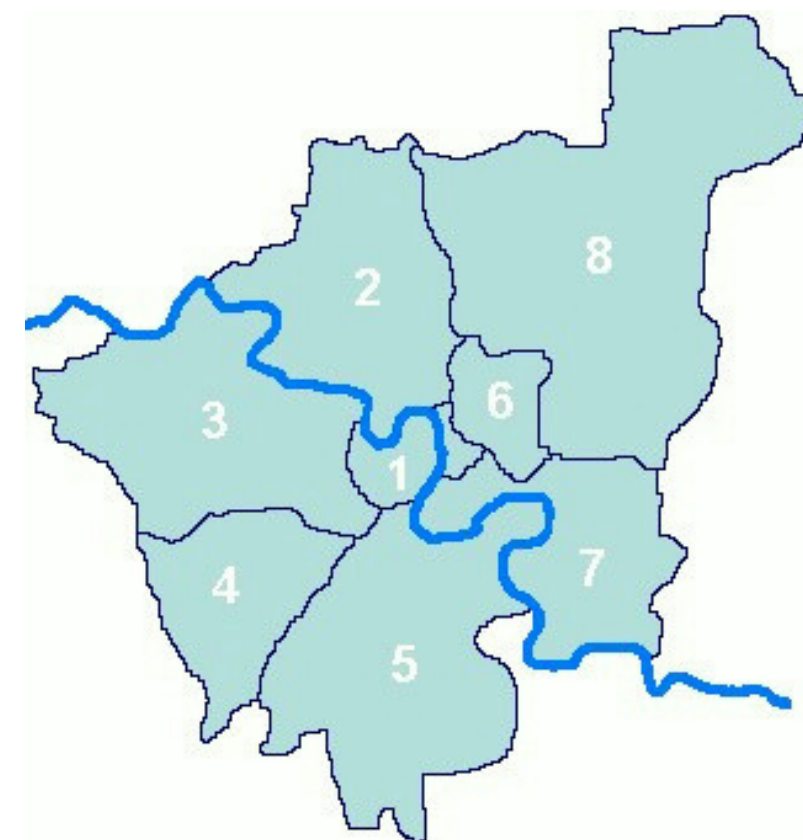
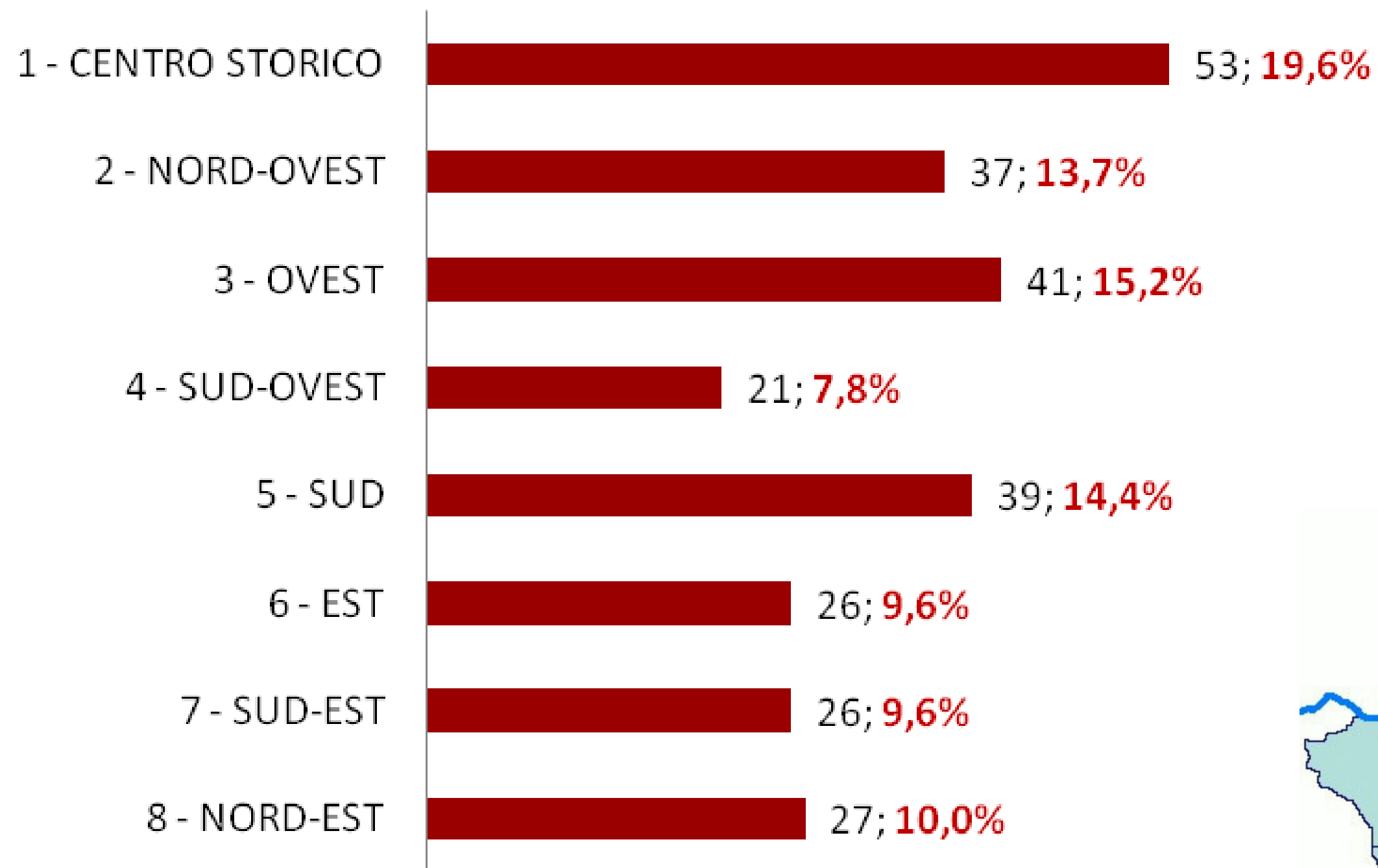
Processo di mappatura svolto con il supporto fondamentale dell'**Ufficio Statistica**

cfr. dati ISTAT 2023 per provincia di Verona

Questionario sviluppato con il contributo delle **Circoscrizioni**, rivolto a **ETS, Imprese Sociali, Libere Forme Associative**

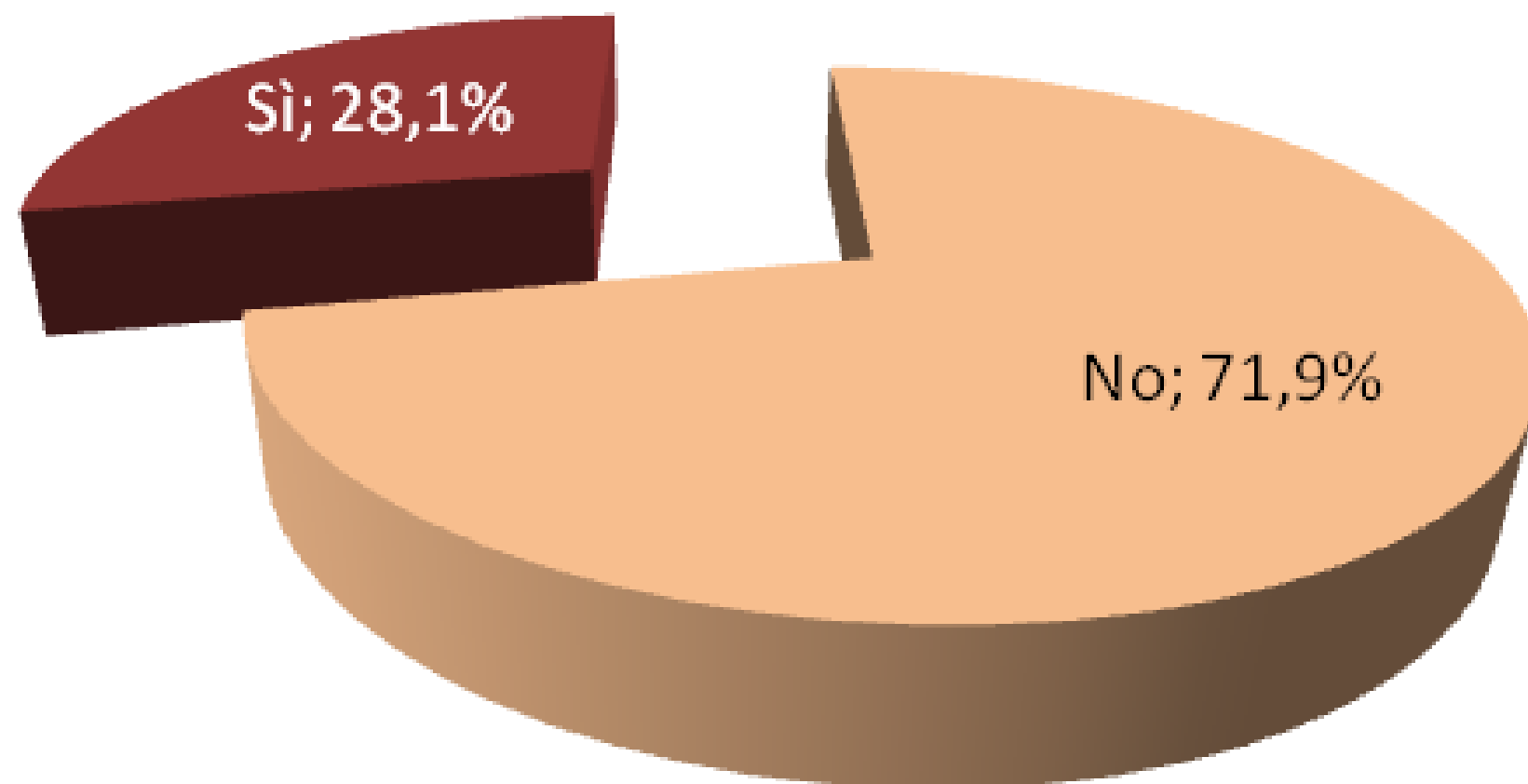
Raccolta di dati anche di **enti che ancora non figurano** come ETS ai sensi della Riforma ma stanno valutando se iscriversi o meno al RUNTS (es. ASD)

Sede legale dell'Ente per Circoscrizione

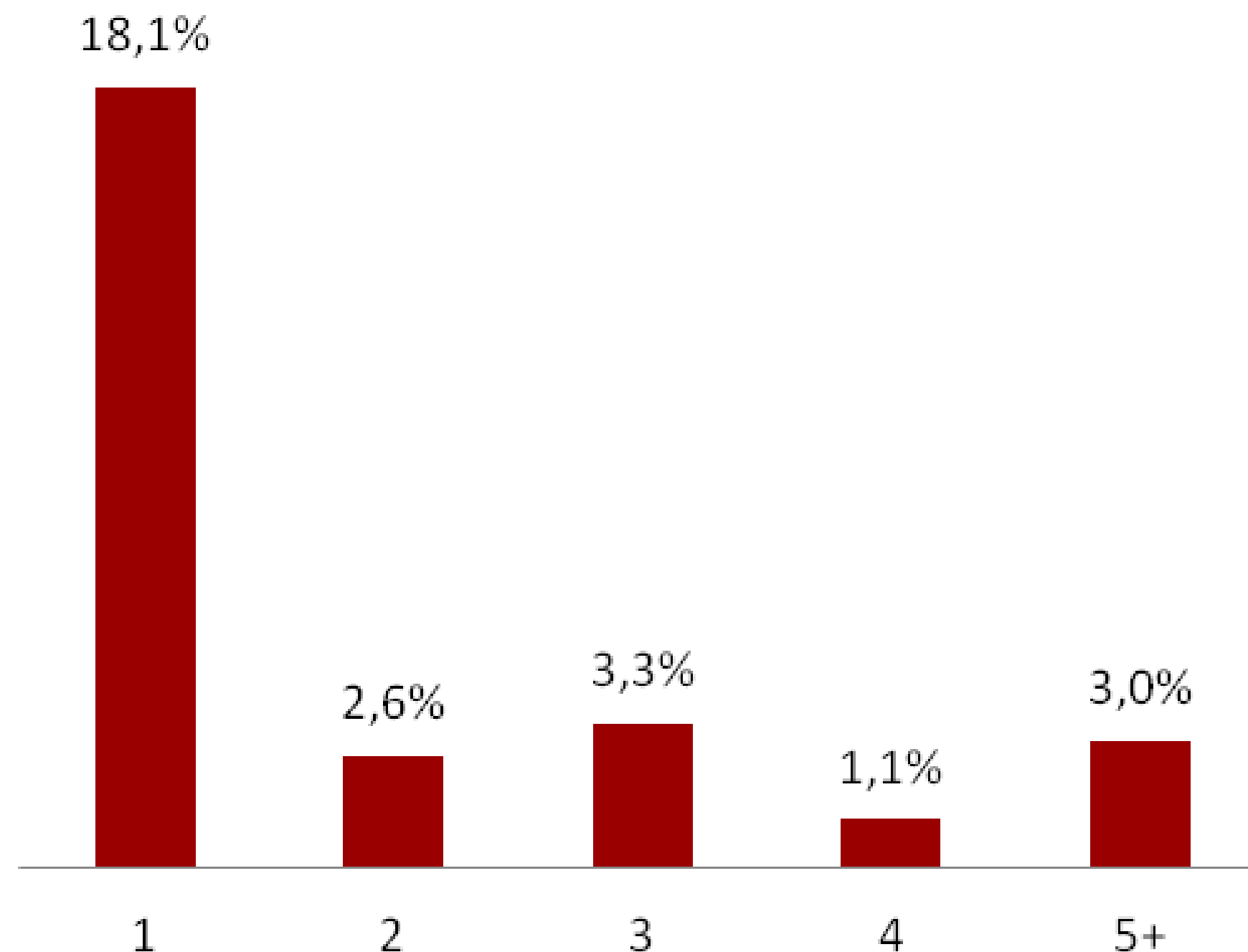


Sedi operative

Ha più sedi operative oltre alla sede legale?

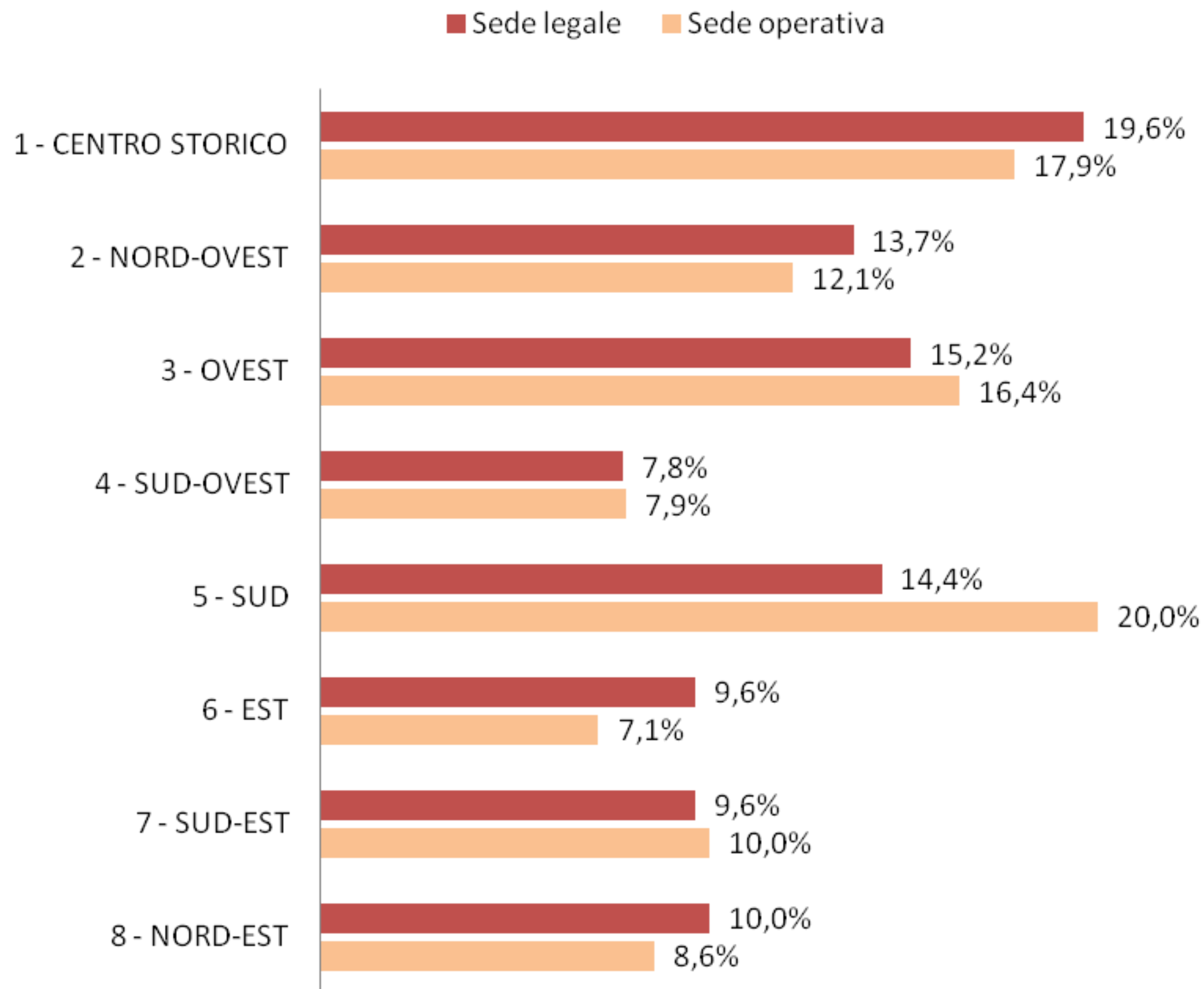


Il 28,1% dichiara di avere 1 o più sedi operative. Di questi il 18,1% ha 1 sede operativa oltre alla sede legale

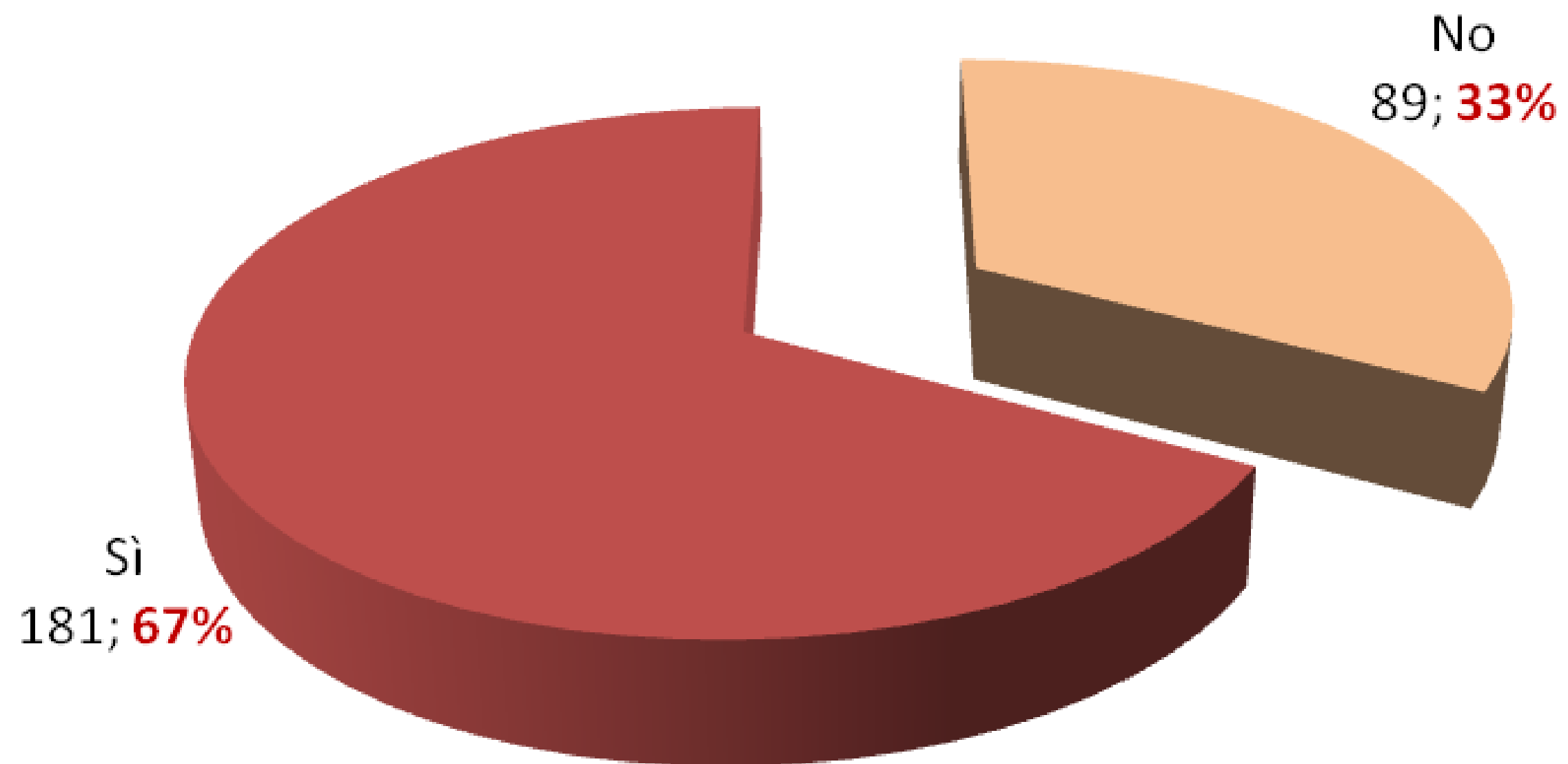


Sede legale e sedi operative per Circoscrizione

Confrontando la distribuzione territoriale della sede legale con le sedi operative emerge che nella 5^ Circoscrizione si concentra la maggior parte delle sedi operative



Enti iscritti al RUNTS





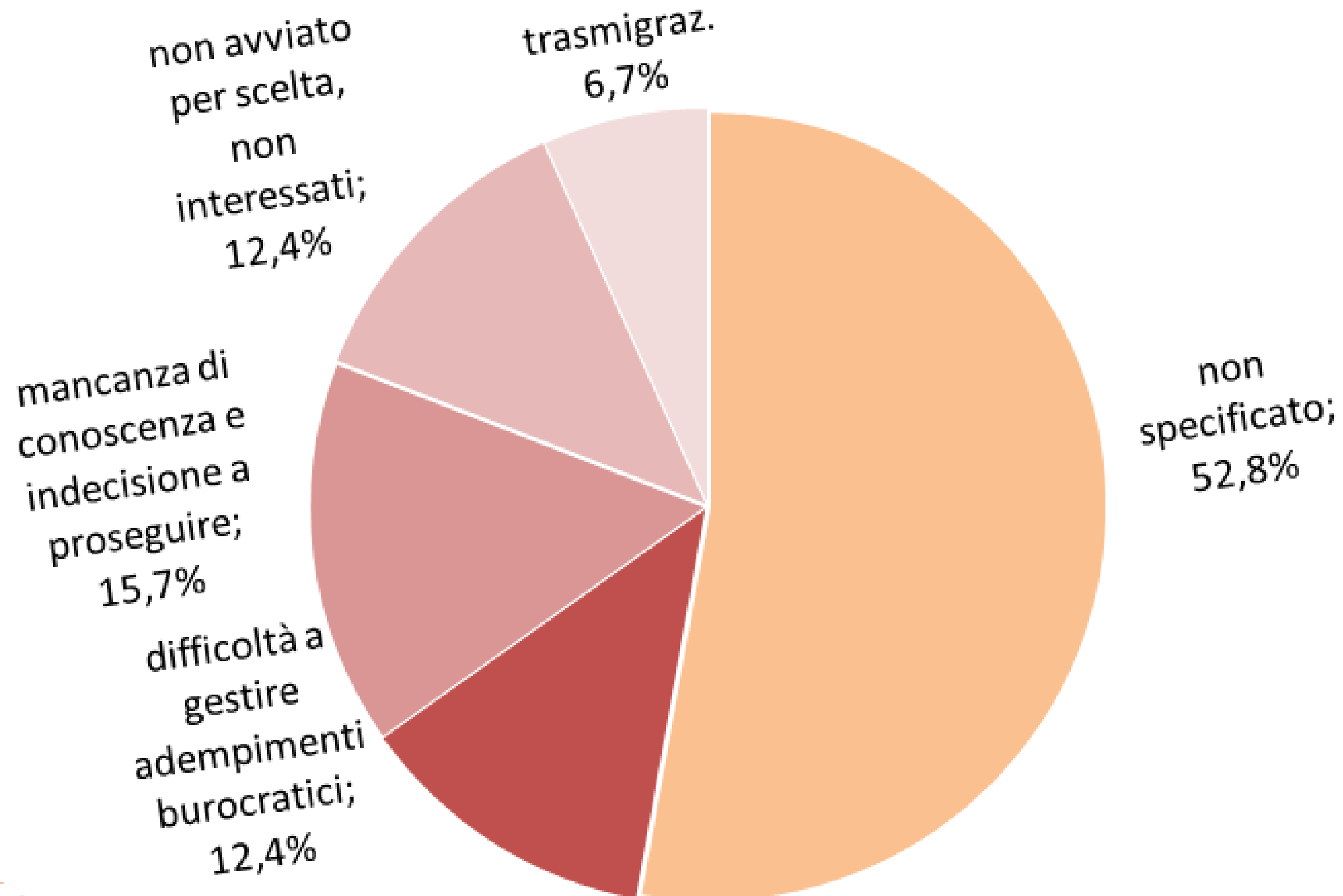
Svolgimento, in via
esclusiva o
principale, di una
o più AIG
(Mediamente 2,5
AIG per ente)

Sezioni RUNTS – tipologia di ETS

Non sono pervenuti
questionari dalla
sezione 3 – Enti
Filantropici



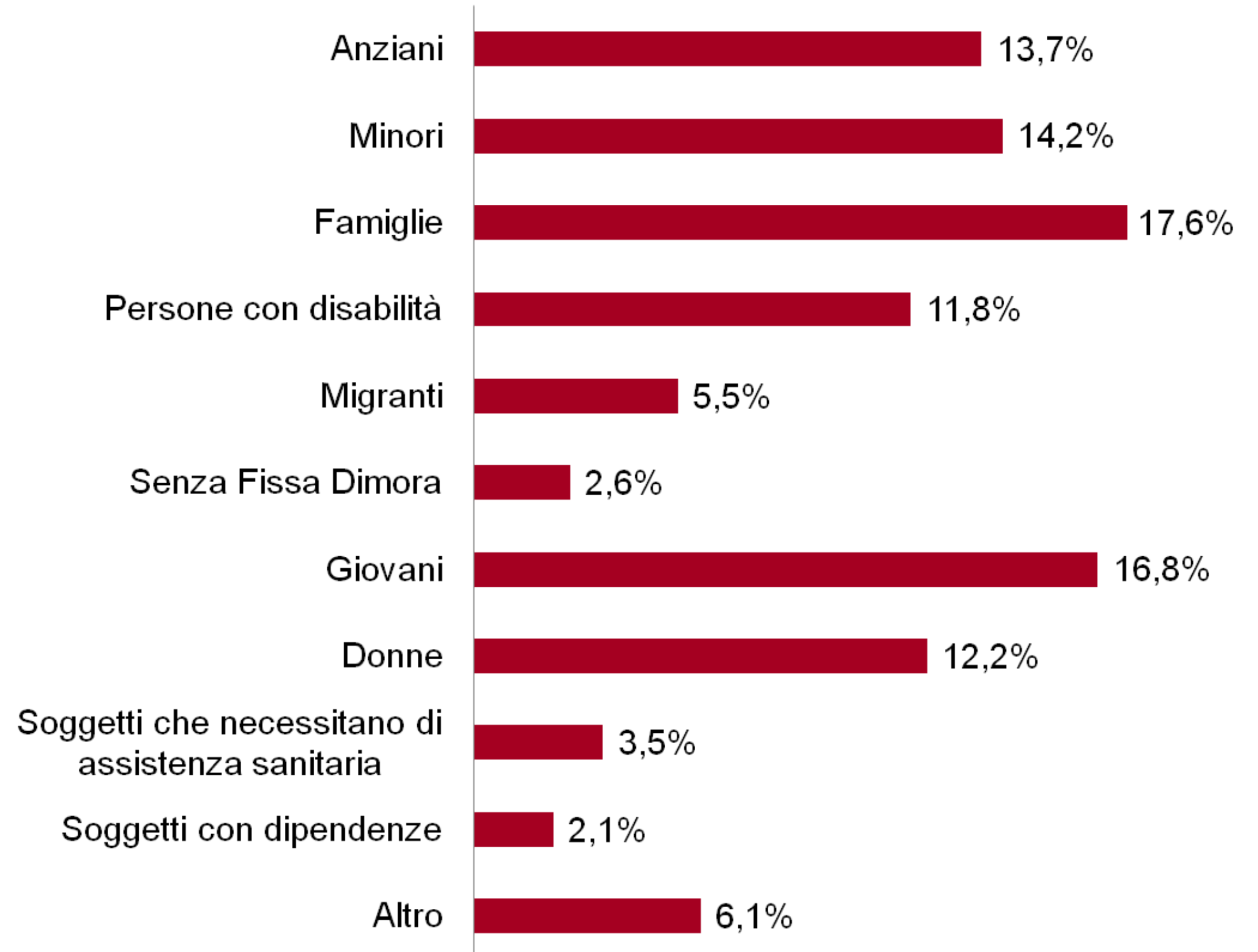
Enti non iscritti al RUNTS



ampia percentuale di
enti in difficoltà o
indecisi rispetto
all'iscrizione al RUNTS

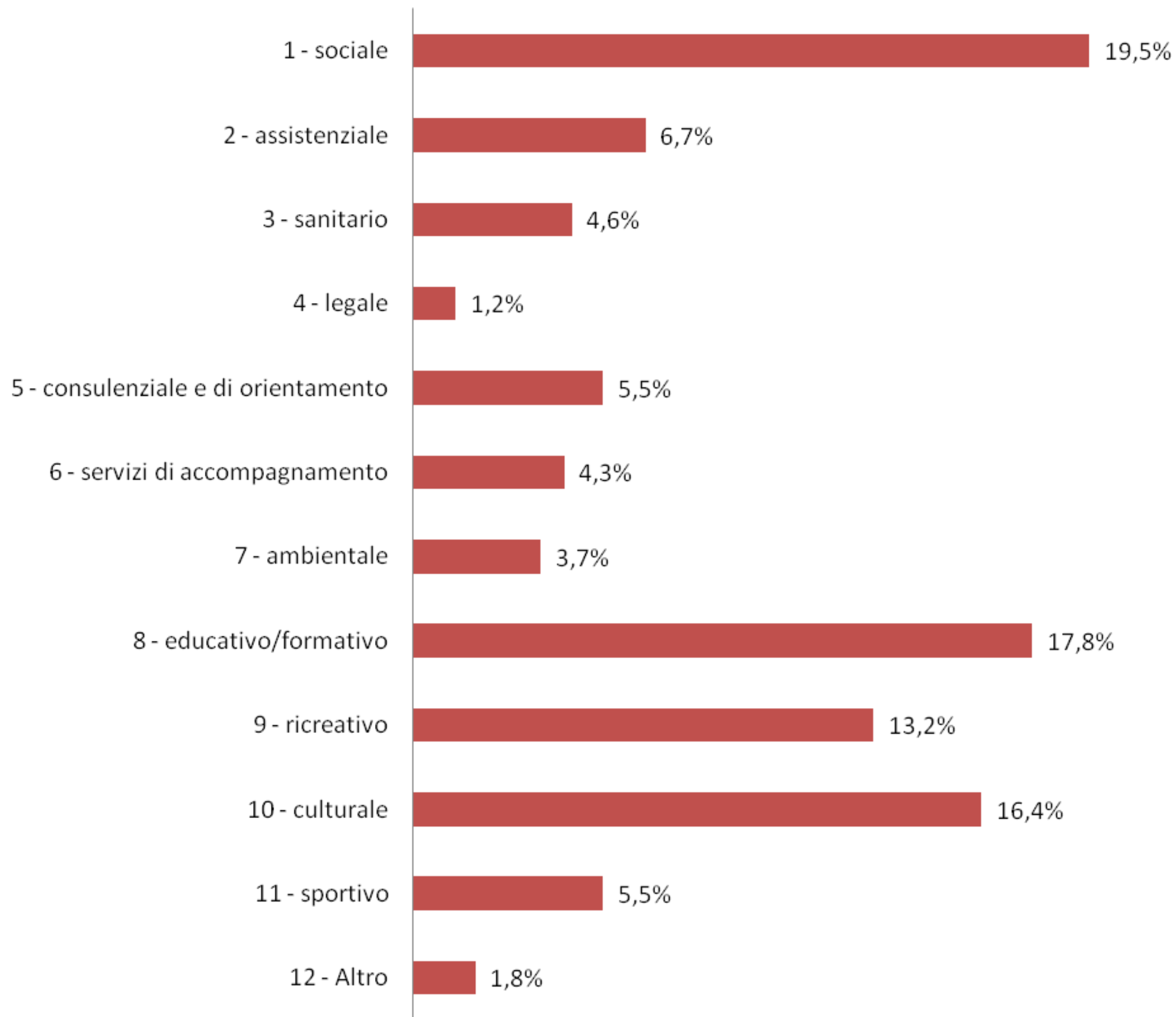
Utenza a cui si rivolge l'Ente

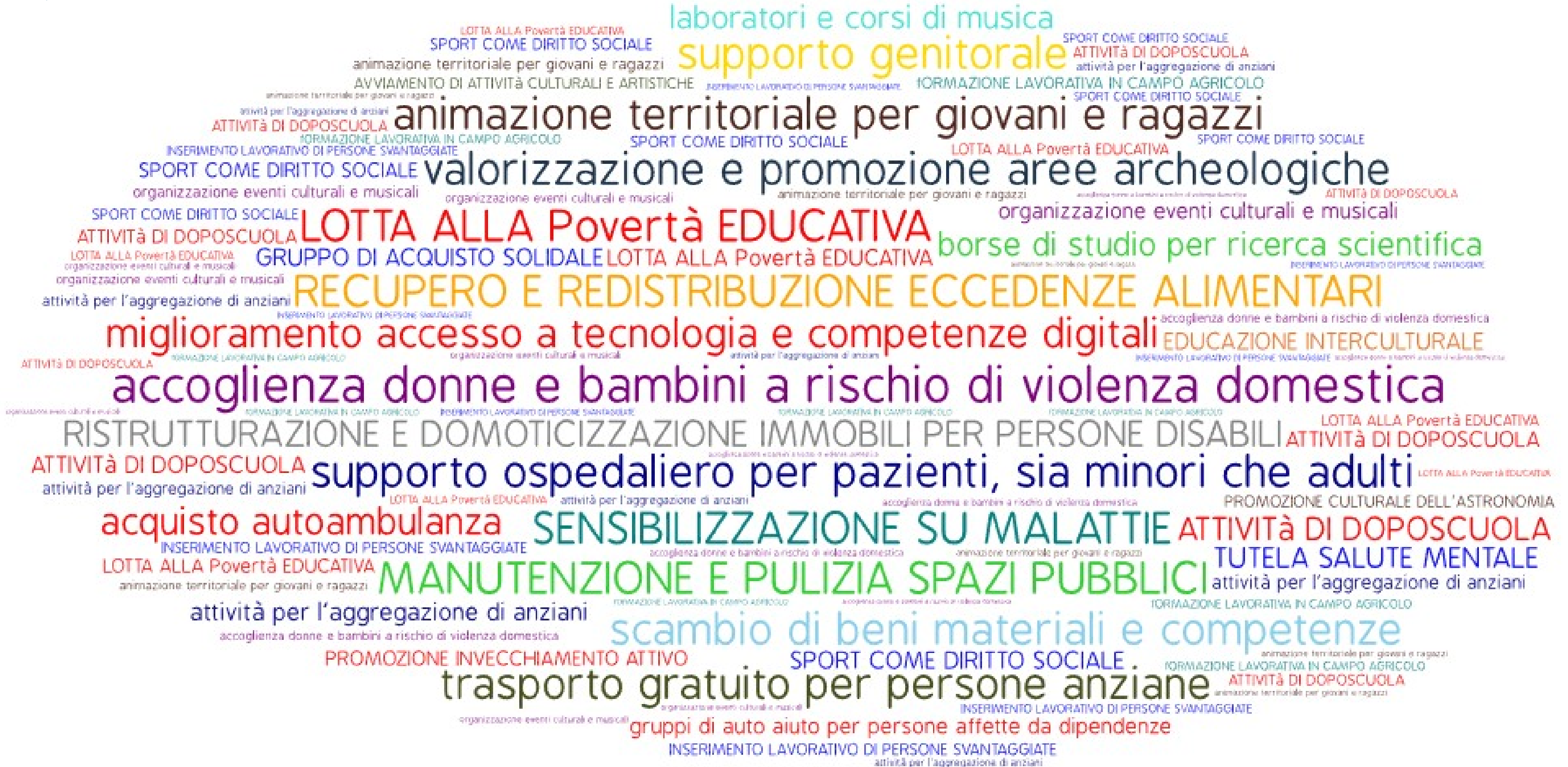
In media ogni Ente si
rivolge a 3,4 tipologie di
utenza



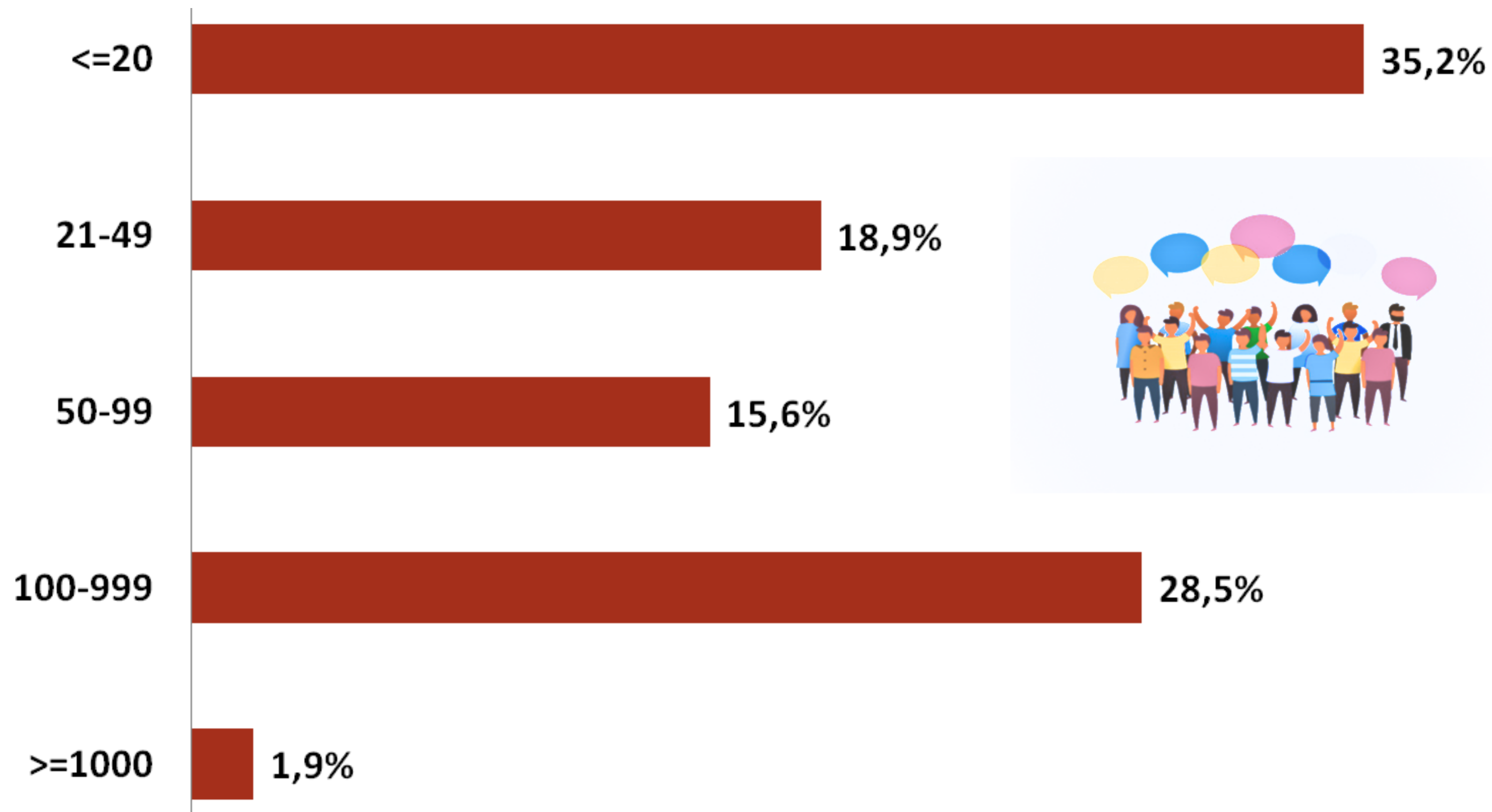
In media ogni Ente
effettua 3,3 tipi di
intervento

Tipo di intervento

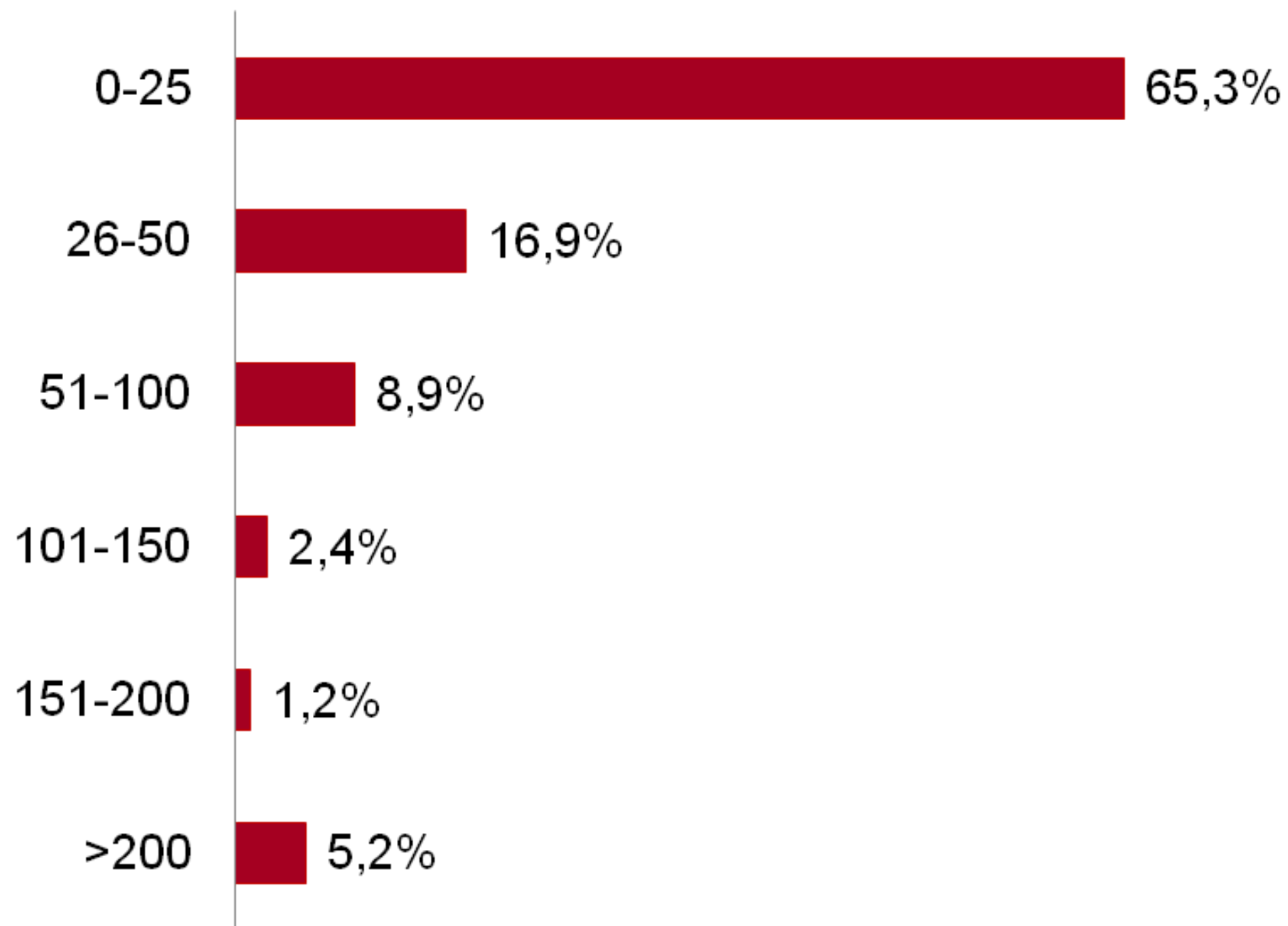




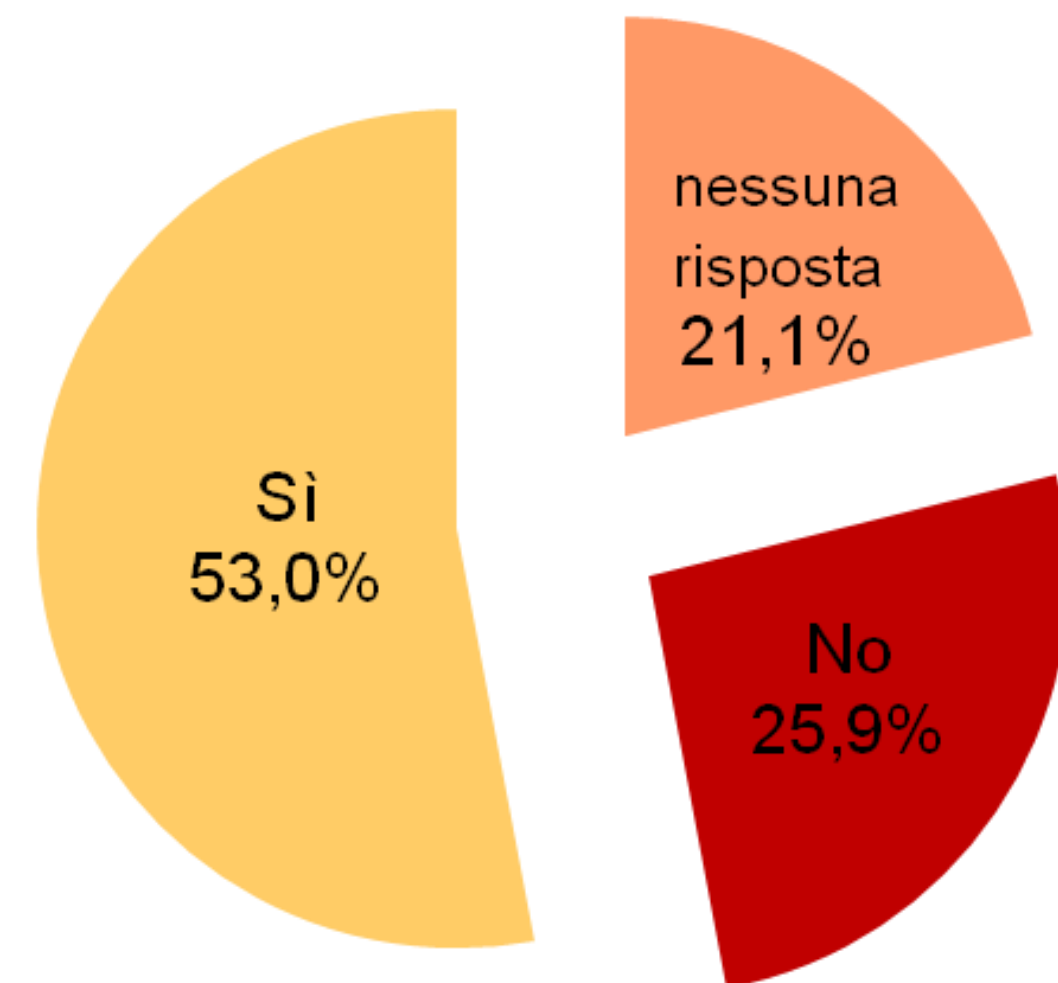
Enti per numero di soci



Enti per numero di volontari

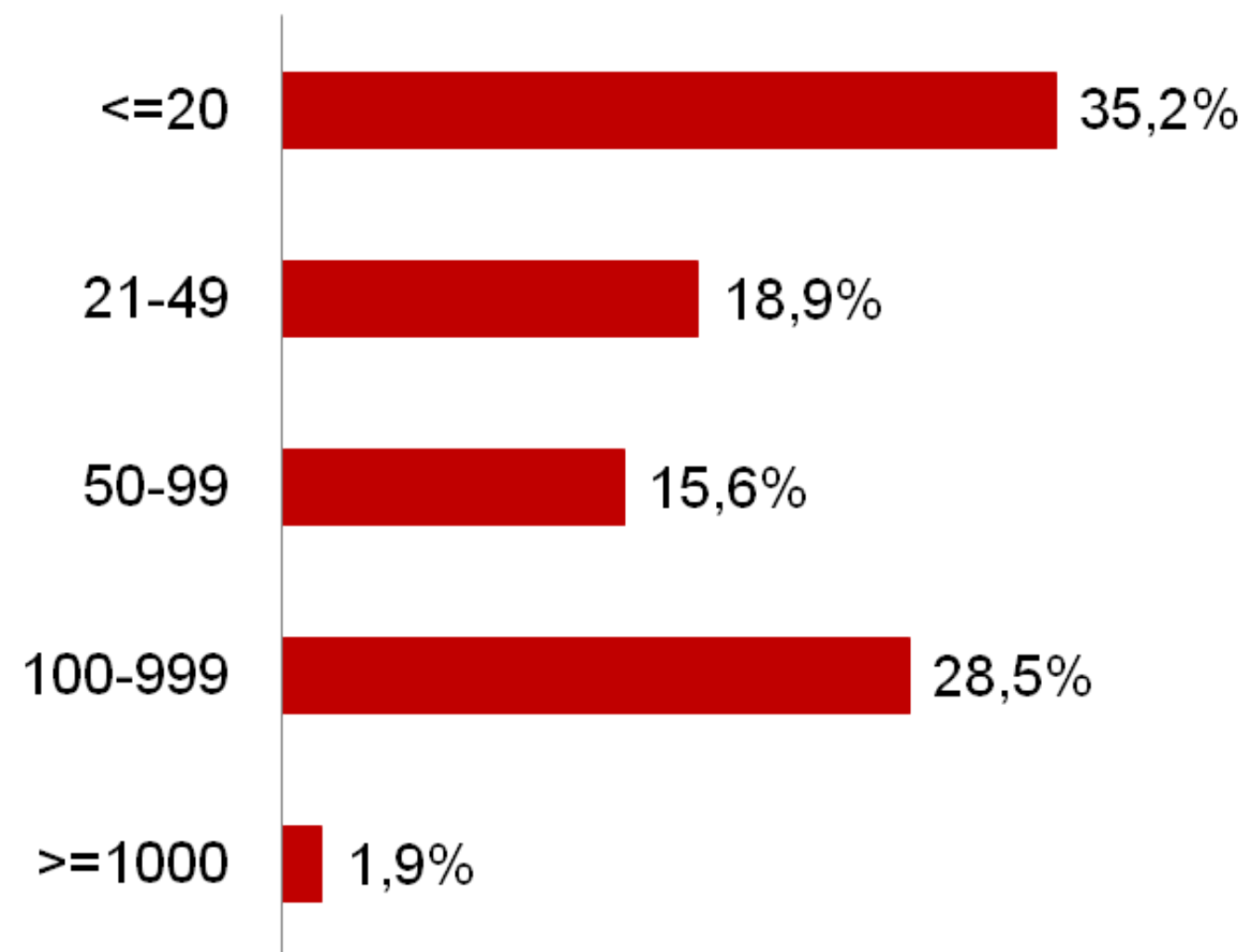


Disponibilità ad accogliere volontari

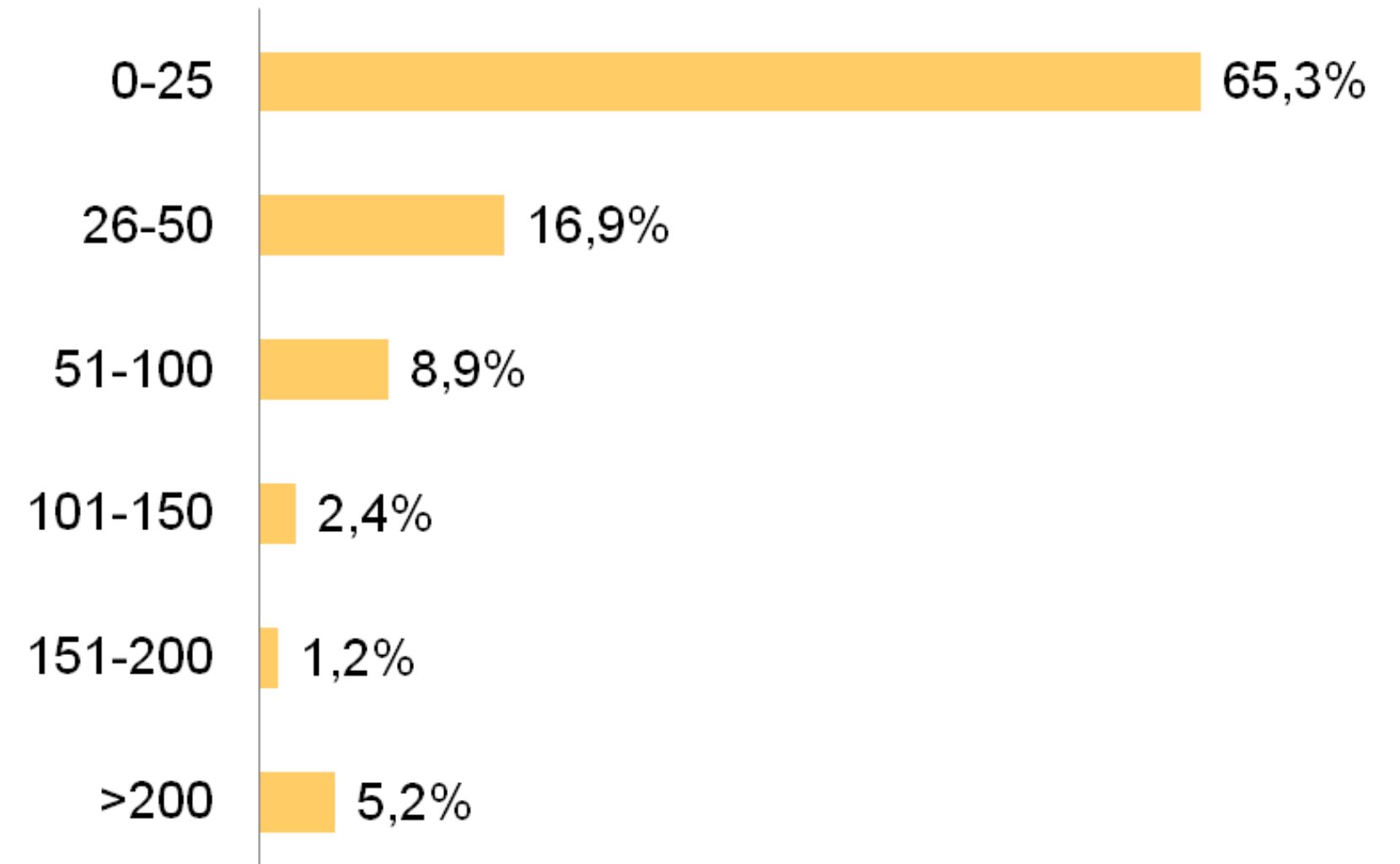


Enti per numero di soci e di volontari

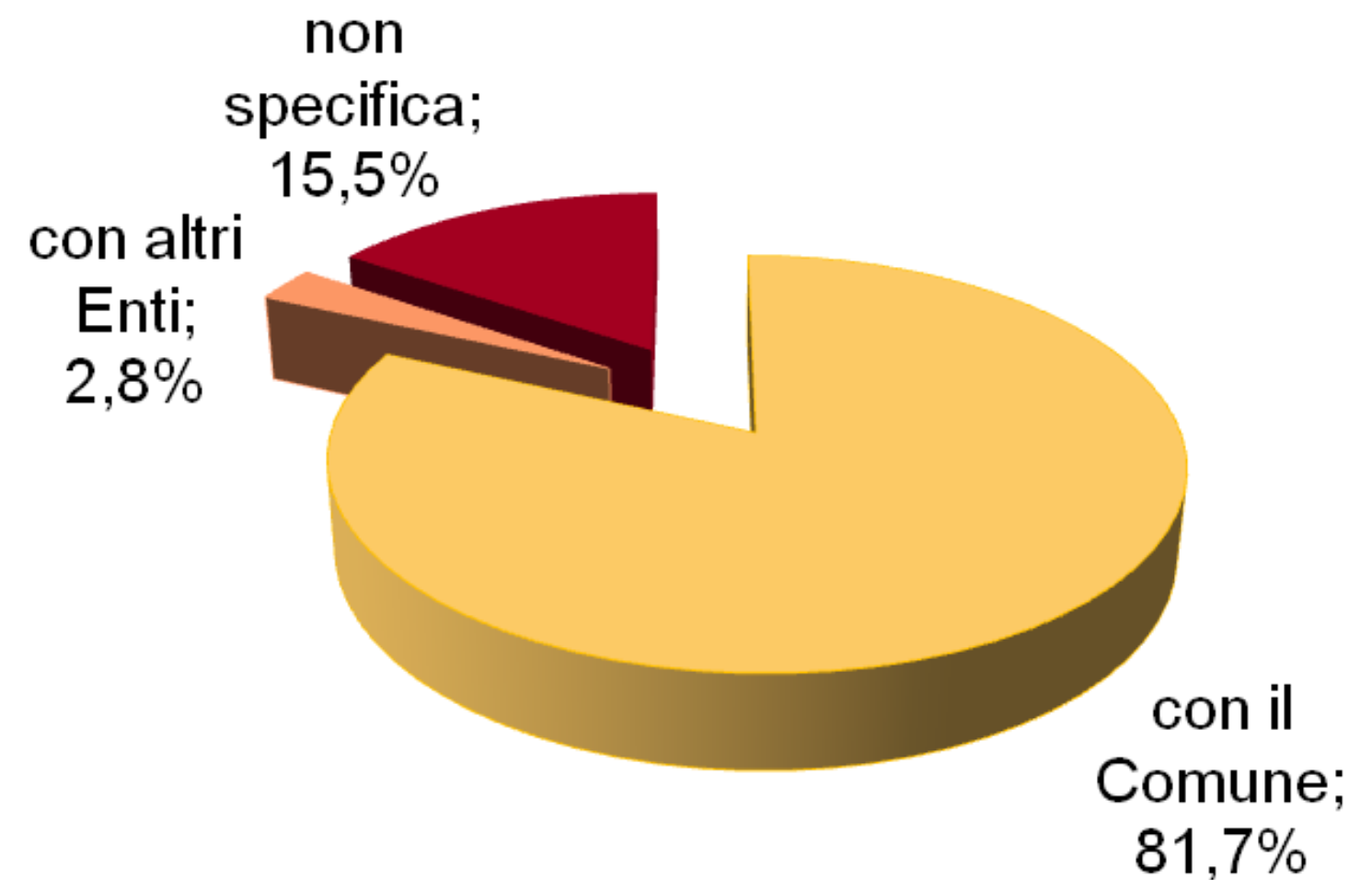
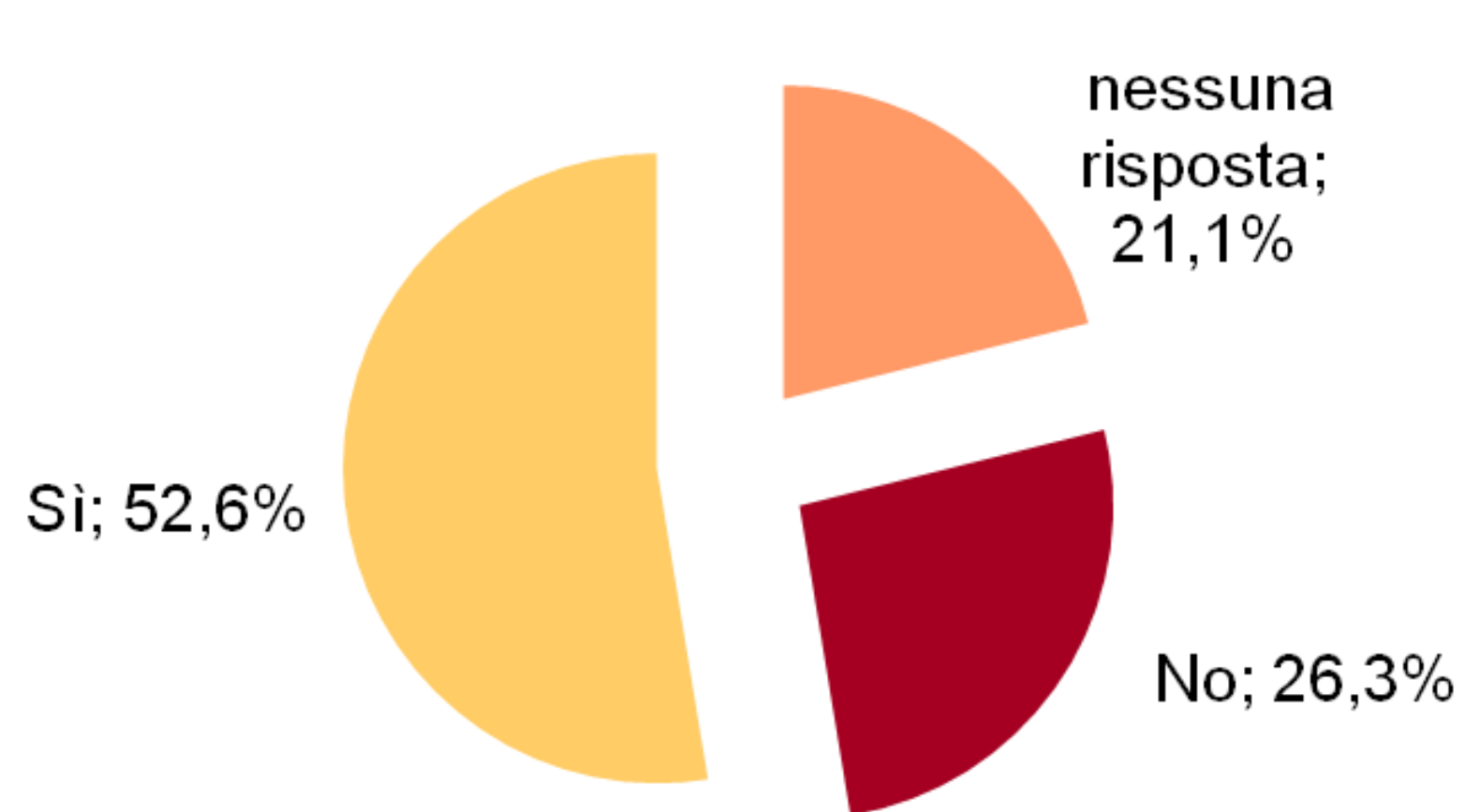
Numero di Soci



Numero di volontari



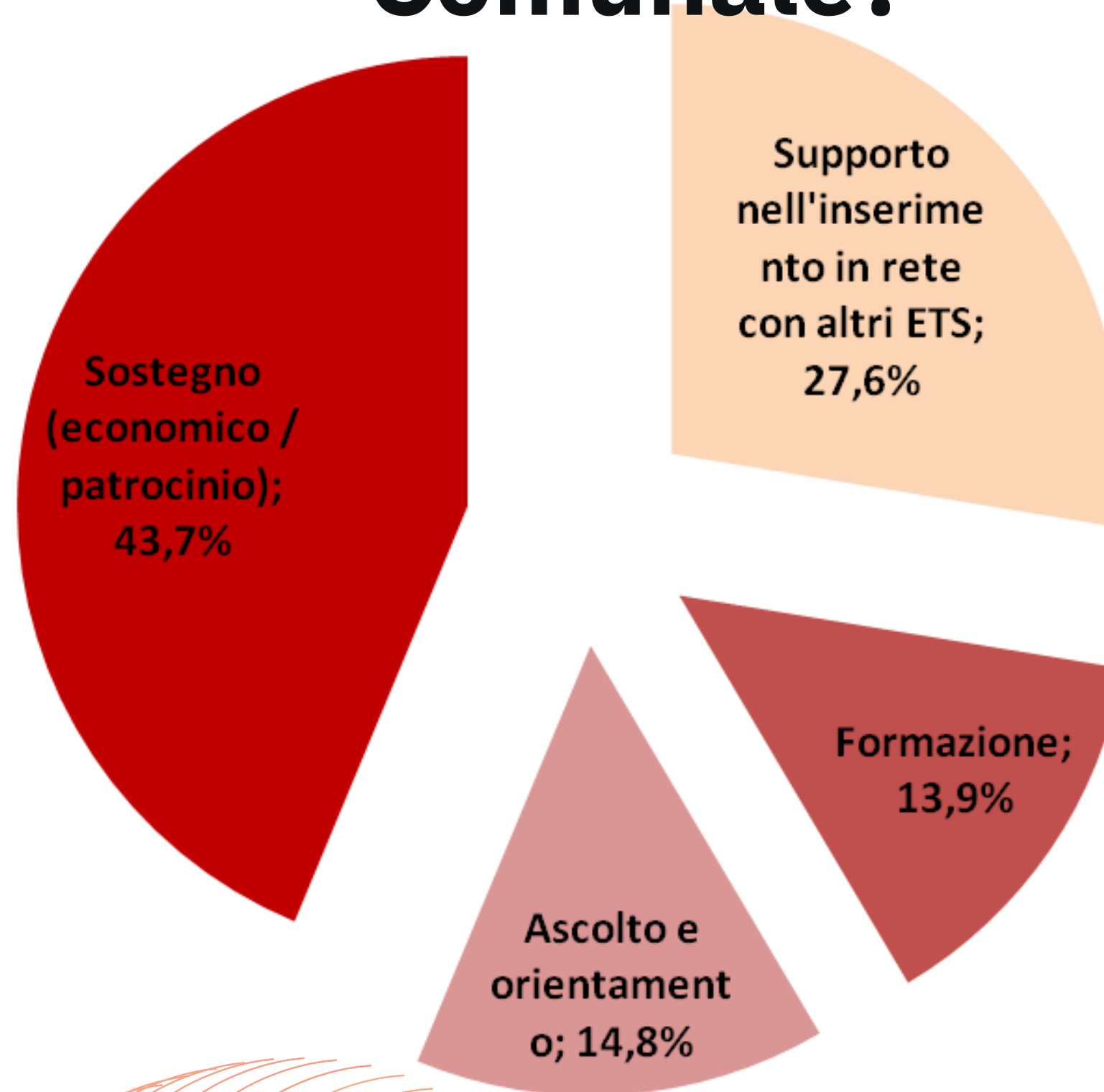
Collaborazione attiva esistente con la P.A.



Altri Enti: principalmente Regione Veneto e Ministeri

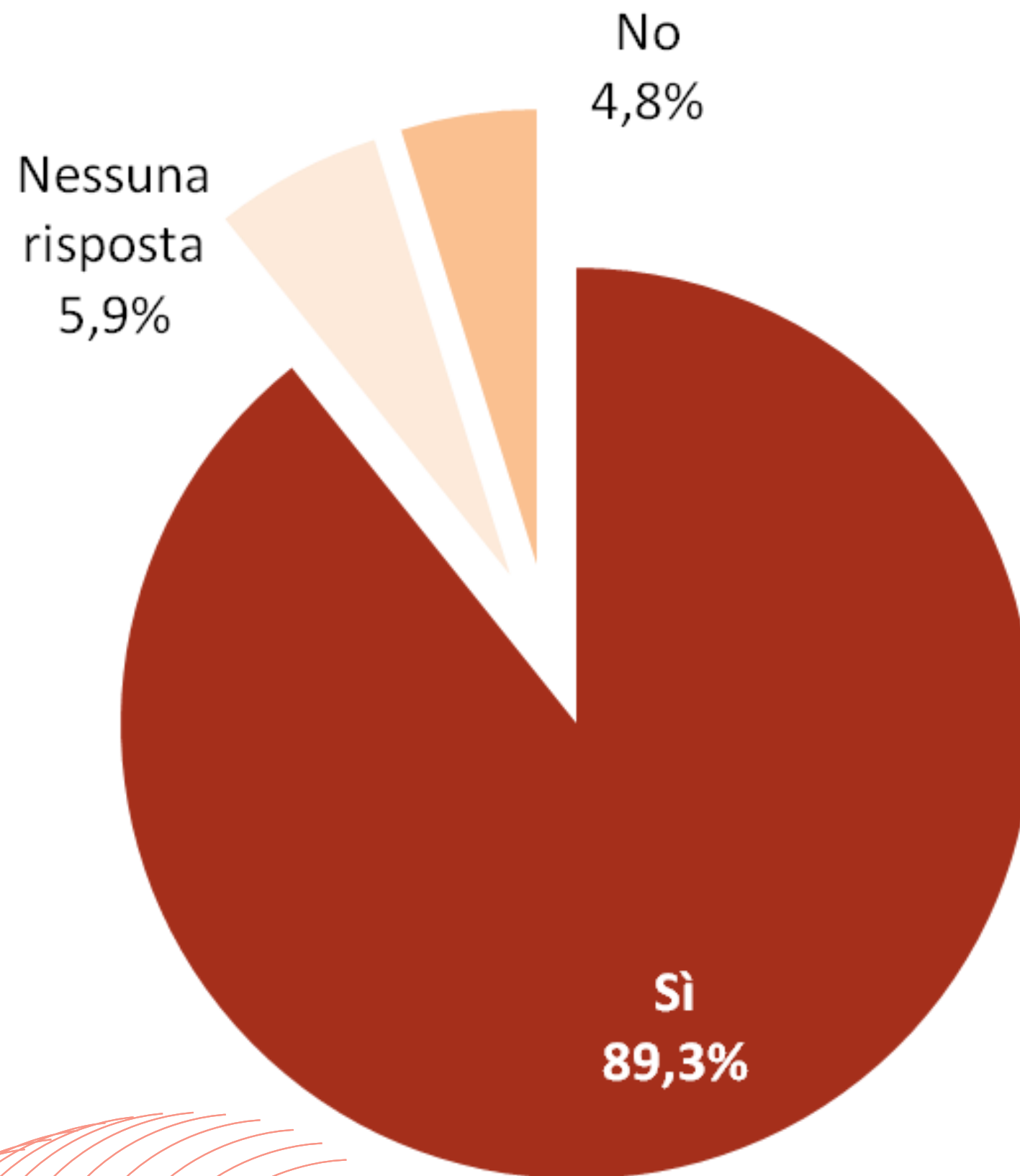
Tipologia: convenzioni, partenariato, patti sussidiarietà, patrocini,
sviluppo di progettualità condivise

Cosa chiede all'Amministrazione Comunale?



- progettualità condivise di medio-lungo termine
- utilizzo di spazi pubblici
- creazione di reti di competenze per partecipare a bandi

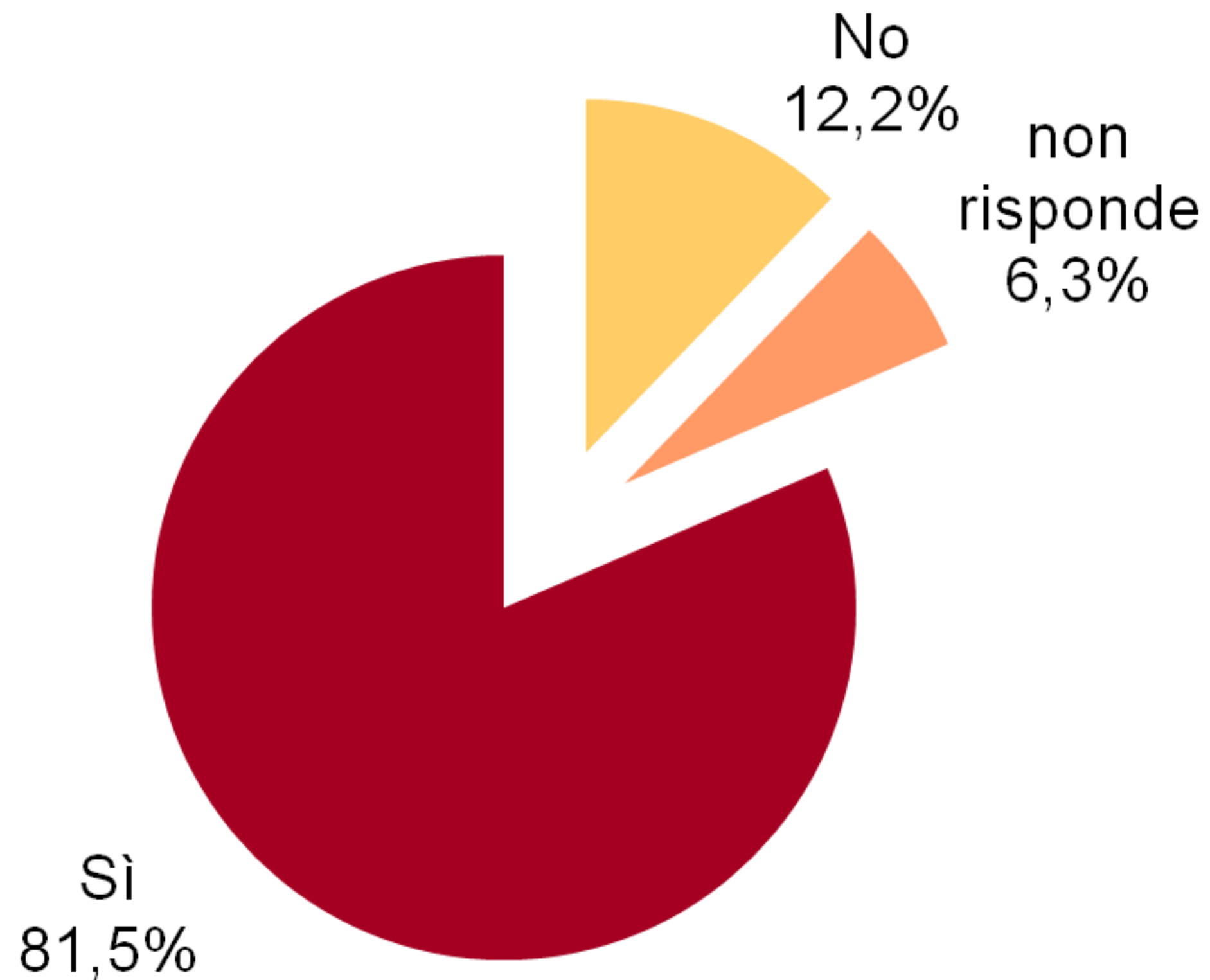
Disponibilit  alla co-progettazione con il Comune di Verona



Settore di intervento nella co-progettazione



Disponibilit  di risorse per il reciproco supporto con altri enti

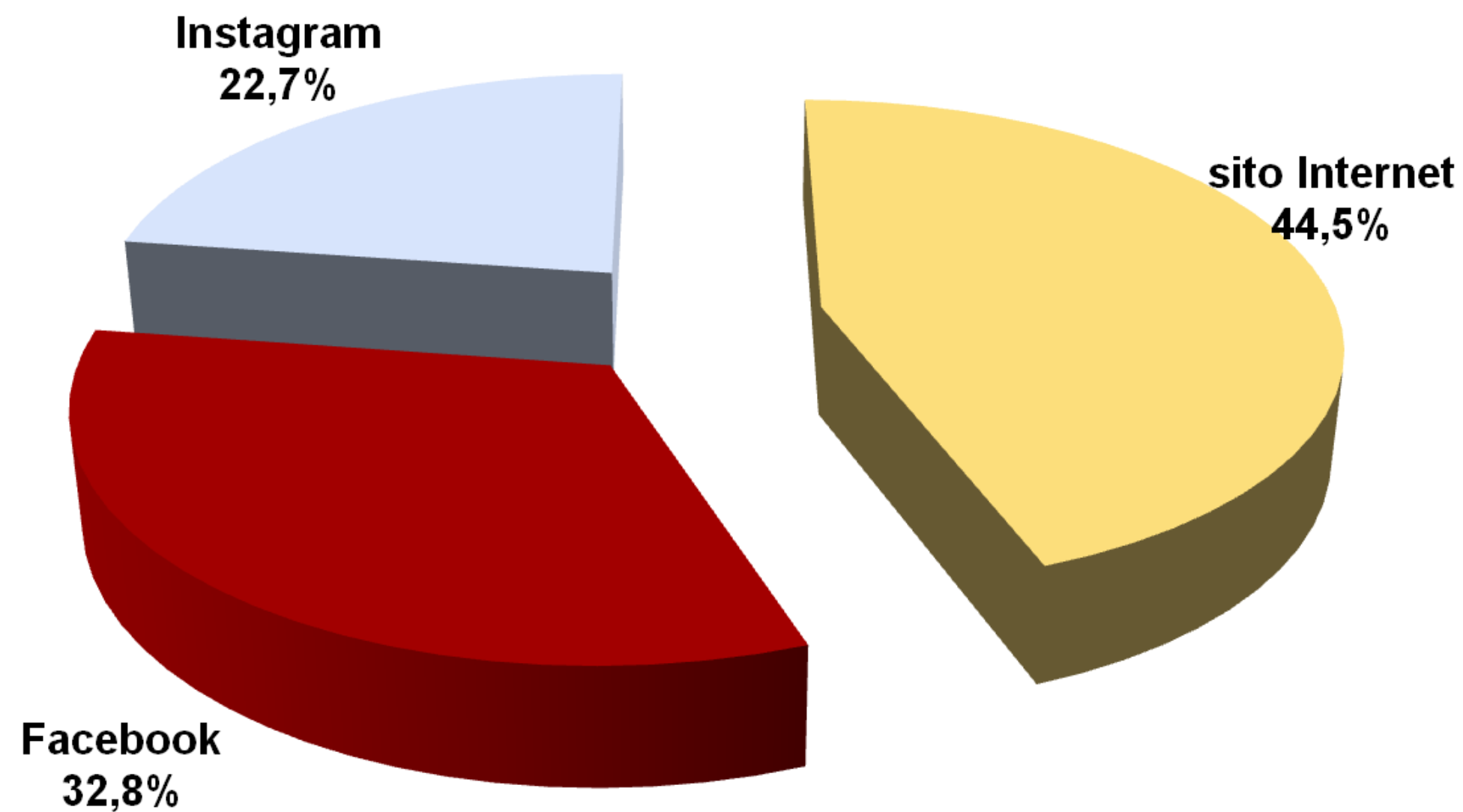


Risorse offerte dagli Enti





Enti che utilizzano la comunicazione digitale





PROSSIMI PASSI

- Condivisione esiti prima finestra di Mappatura ETS sul sito del Comune di Verona e su quello della Statistica;
- Evento di restituzione agli ETS che hanno partecipato alla mappatura o sono interessati al riguardo, con la preparazione di successivi momenti di formazione e accompagnamento;
- Creazione di tavoli di lavoro su specifiche aree di intervento in ottica di Amministrazione Condivisa

GRAZIE PER L'ATTENZIONE