Provincia di Verona | Comune di Verona | Protezione Civile

Piano Comunale di Protezione Civile

Elaborato

TAVOLA 3 - RISCHI DA IMPATTI ANTROPICI E VULNERABILITÀ SISMICA

Il Tecnico incaricato
Dott. Geol. Alberto Dacome
Via Molette, 32 - 35040 Ponso (PD)
dacome@adgeo.it

Elaborazioni Gis
Dott. Andrea Gastaldo
Via S. Stefano, 47a - 35042 Este (PD)
gastaldo.andrea@gmail.com

A I L A D G R V 3 3 1 5 / 1 0

Il Responsabile

Approvato con DCC n. _____ del ___/___/_____

0 500 1.000 1.500 2.000 2.500 3.000 m

Base cartografica C.T.R. concessa dalla Regione del Veneto - per le finalità di cui alla L.R. n. 28 / 1976 - Ortofotocarta 20 cm AGEA - tutti i diritti riservati -

Legenda

- Limiti amministrativi
- Comune di Verona
- Centri storici
- idrografia principale
- monti e torricelle
- area di cava
- c1103015050_grotte

viabilità principale
- autostrade A4 - A22
- sistema di tangenziali
- connessioni statali e regionali
- connessioni provinciali
- rete urbana
- piste ciclabili
- scalinate
- sentieri
- vie pedonali
- marciapiedi
- rete ferroviaria

Elementi del Piano

Edifici Strategici
- p0104011_UfficiPC
- p0104021_MagazziniPC
- p0104031_ProntoSoccorso
- Ufficio Protezione Civile
- Sede Polizia Locale

Opere infrastrutturali strategiche
- p0105011_StazioniFerroviarie
- p0105021_BusMetro
- p0105031_Aeroporti
- p0105062_PontiStrategici
- p0105072_GallerieStrategiche
- p0105081_OperePresa
- p0105092_Acquedotti
- rete SNAM gasdotti
- p0105101_TrasformazioneEE

p0105112_Elettrodotti
- AAT _ Altissima tensione 220 kV
- AT _ Alta tensione 132 kV
- MT _ Media tensione < 15 kV
- p0105131_DistributoriCarburante

Edifici rilevanti
- p0106011_Scuole
- p0106041_CaseCura
- p0106061_CentriCommerciali
- p0106071_MuseiBiblioteche
- p0106101_Industrie

Opere infrastrutturali rilevanti

tipologia (da SIGI comunale)
- Ponti - Cavalcavia -Viadotti
- Passerelle ciclo pedonali
- Gallerie -Sottovie -Sottopassi
- Punti di continuità idraulica
- p0107042_Dighe

Strutture tattiche e sensibili
- p0108041_Allevamenti
- p0108081_Depuratori
- p0108091_Discariche

Scenari di Rischio
- Centrali di pompaggio

p0201011_Sisma
- A- Muratura più vulnerabile
- B - Muratura media
- C1 - Muratura buona
- C2 - Muratura in c.a.

p0201021_BlackOut
- Ripristino prioritario (< 3 ore)
- Ripristino normale

QUARTIERE	CIRCOSCRIZ.	CODICE	ABITANTI	VALORE %
CITTA' ANTICA	1	1	8453	3,27
CITTADELLA	1	2	6545	2,53
S. ZENO	1	3	4313	1,67
VERONETTA	1	4	9298	3,60
BORGO TRENTO	2	10	12089	4,68
VALDONEGA	2	11	3656	1,42
BORGO VENEZIA	6	12	30449	11,79
PORTO S. PANCRAZIO	7	13	5642	2,19
BORGO ROMA	5	14	28457	11,02
S. LUCIA	4	15	12567	4,87
BORGO MILANO	3	16	42789	16,57
GOLOSINE	4	17	14383	5,57
PONTE CRENCANO	2	18	9710	3,76
AVESA	2	30	3250	1,26
QUINTO	8	31	7299	2,83
S. MARIA IN STELLE	8	32	2206	0,85
MIZZOLE	8	33	1769	0,69
MONTORIO	8	34	6363	2,46
S. MICHELE	7	35	16578	6,42
CA' DI DAVID	5	36	8833	3,42
S. MASSIMO	3	37	16597	6,43
PARONA	2	38	3355	1,30
QUINZANO	2	39	3340	1,29
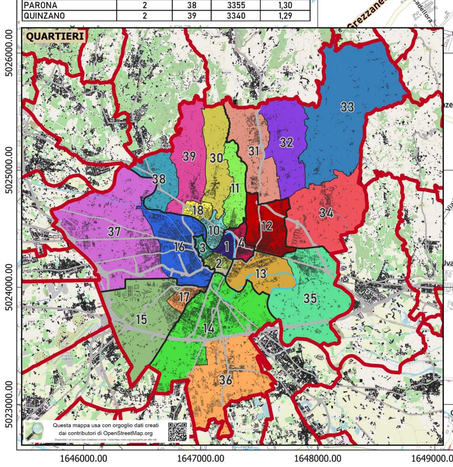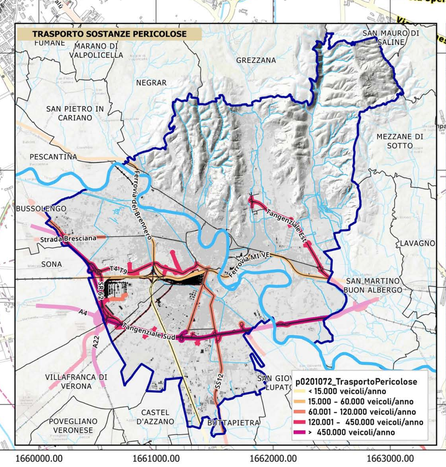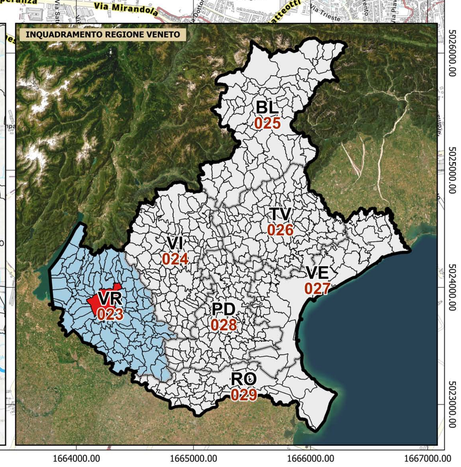
QUARTIERI