

Verona, 11 dicembre 2025

ANALISI STATISTICA DEL DISAGIO SOCIO-ECONOMICO DELLA CITTÀ DI VERONA

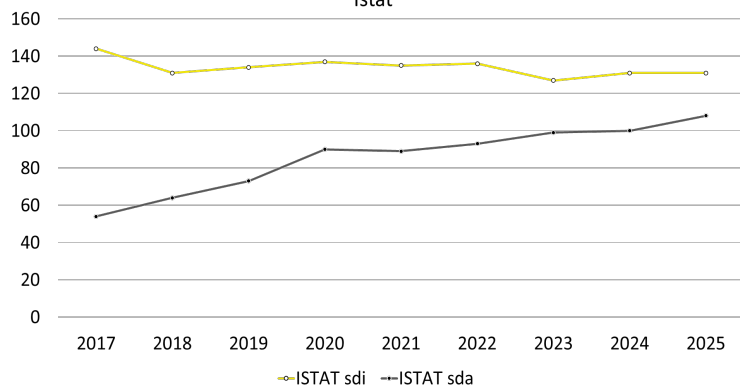
Conoscere Verona e i Comuni della Provincia attraverso le statistiche Istat

Saverio Gazzelloni

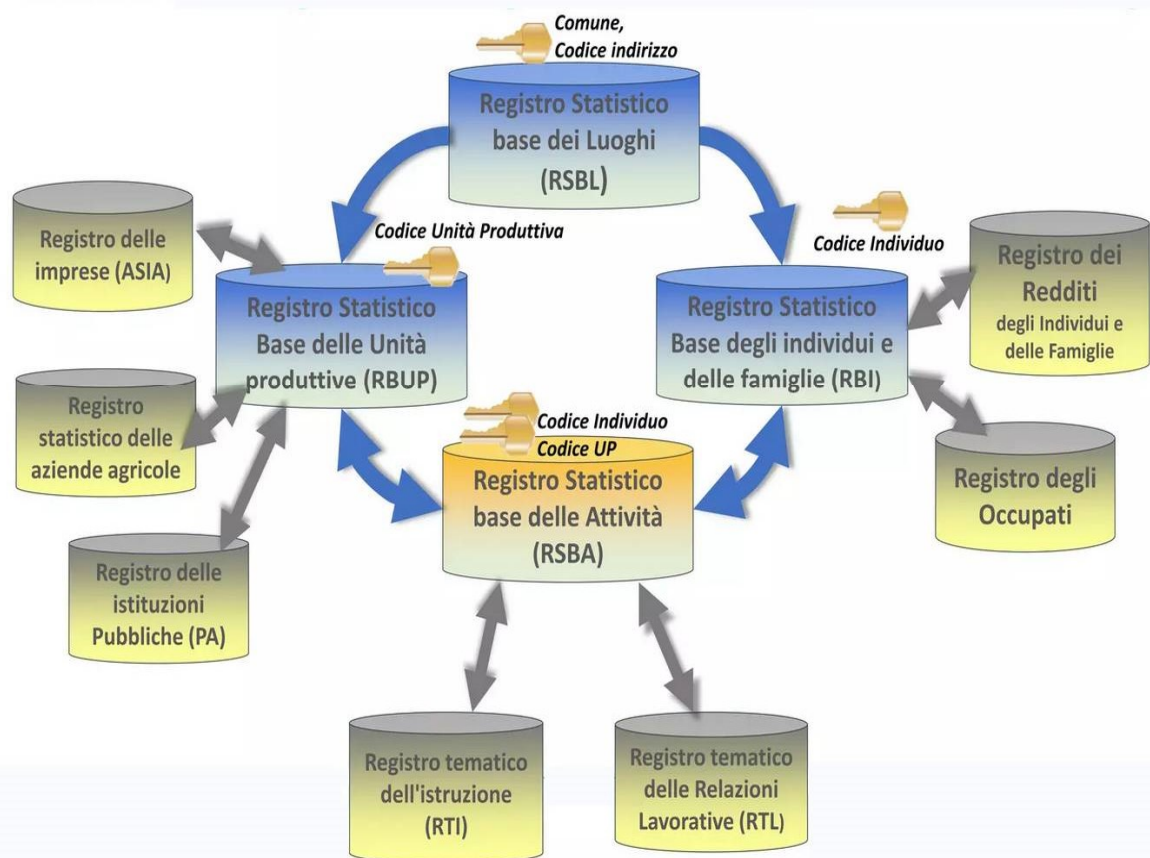
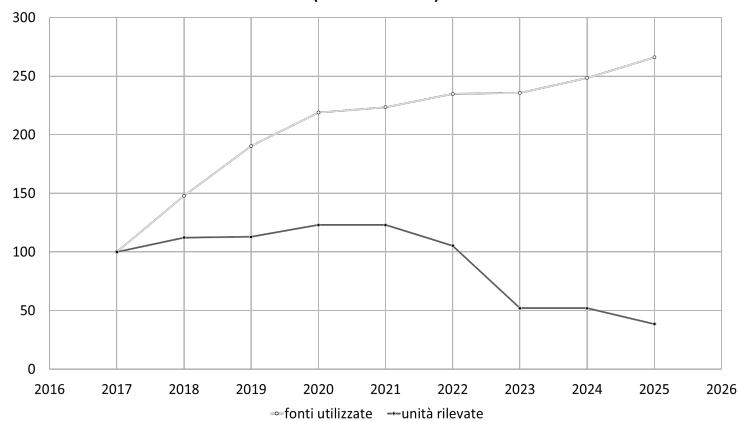
Istat | Direzione Centrale per le statistiche Demografiche e il Censimento della popolazione - DCDC

Cosa è successo negli ultimi 8 anni in Istat

Lavori Psn divisi per tipologia Sdi e Sda (2017-2025)
Istat

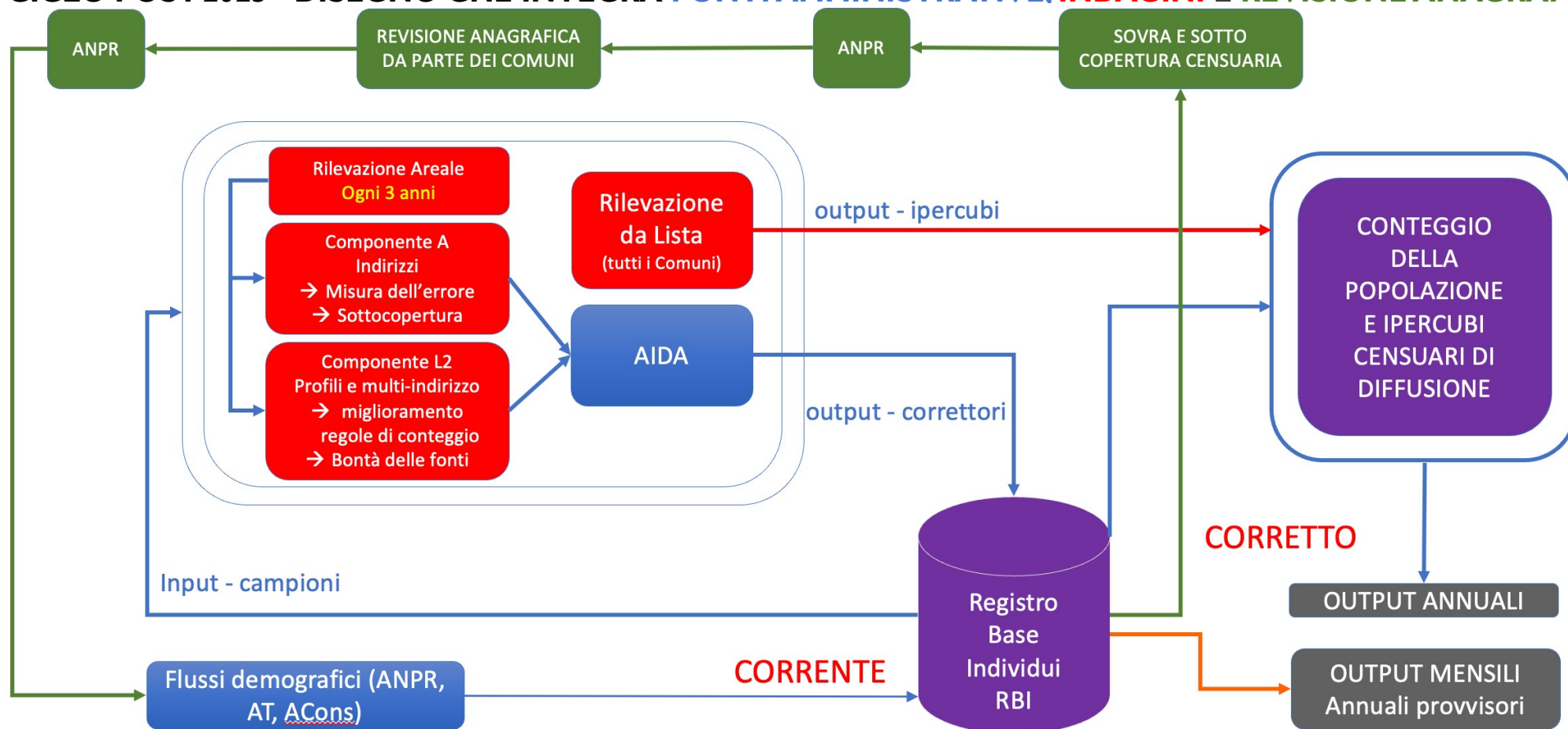


Utilizzo di fonti non statistiche e totale di unità statistiche rilevate nelle Sdi
(anni 2017-2025)



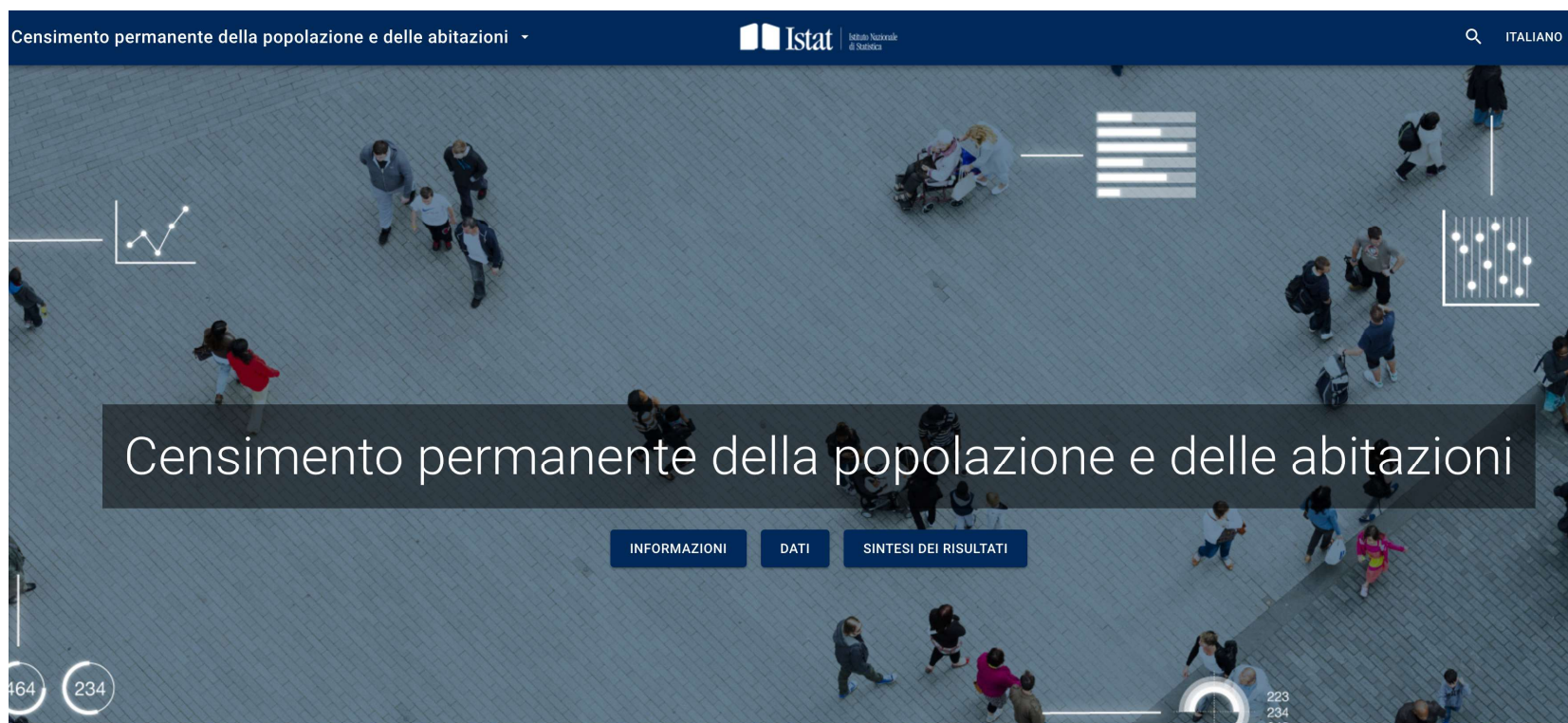
Il Censimento permanente dal 2024 in avanti

CICLO POST-2023 - DISEGNO CHE INTEGRA FONTI AMMINISTRATIVE, INDAGINI E REVISIONE ANAGRAFICA



ISTATDATA – Il Portale del Censimento permanente

<https://esploradati.istat.it/databrowser/#/it/censpop>



DEMO – il sito delle statistiche demografiche

<https://demo.istat.it>

Contatti


Note legali


IT

EN

demo

demografia in cifre





L'Istat mette a disposizione i dati ufficiali più recenti sulla popolazione nei Comuni italiani derivanti dalle indagini effettuate presso gli Uffici di Anagrafe e Stato civile dei Comuni e dal Censimento della Popolazione. Interrogazioni personalizzate (per anno, territorio, cittadinanza, ecc.) permettono di costruire le tabelle di interesse e scaricare i dati in formato rielaborabile. È possibile trovare anche informazioni sui principali fenomeni demografici, come i tassi di natalità e mortalità, le previsioni della popolazione residente, l'indice di vecchiaia, l'età media.

Ultimi aggiornamenti

2025

06

Novembre

Rilevazione della popolazione residente di 105 anni e più

Anni 2009-2025

2025

21

Ottobre

Previsioni delle forze di lavoro

Previsioni delle forze di lavoro per ripartizione territoriale, base 1/1/2024

2025

21

Ottobre

Fecundità

Indicatori di fecondità della popolazione residente, anno 2024

Cerca per variabile, luogo e periodo

Principali caratteristiche strutturali della popolazione

Dinamica della popolazione

Indicatori demografici

Nascite e fecondità

Decessi e mortalità

Migrazioni interne e internazionali

Scenari demografici

Matrimoni, unioni civili e instabilità coniugale

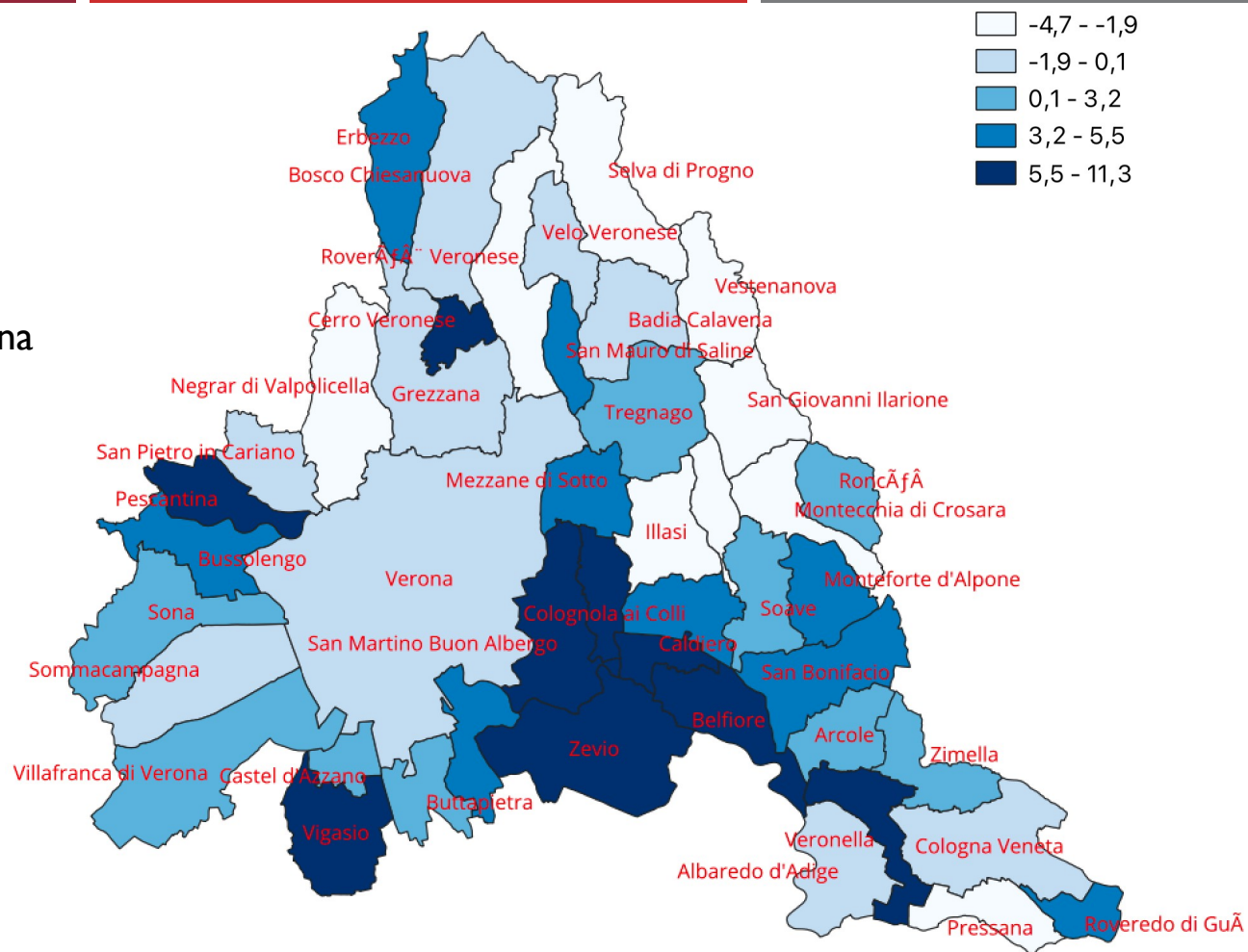
Principali caratteristiche strutturali della popolazione

Popolazione residente

Popolazione residente per sesso, età e stato civile al 1° gennaio, anni 2019-2025

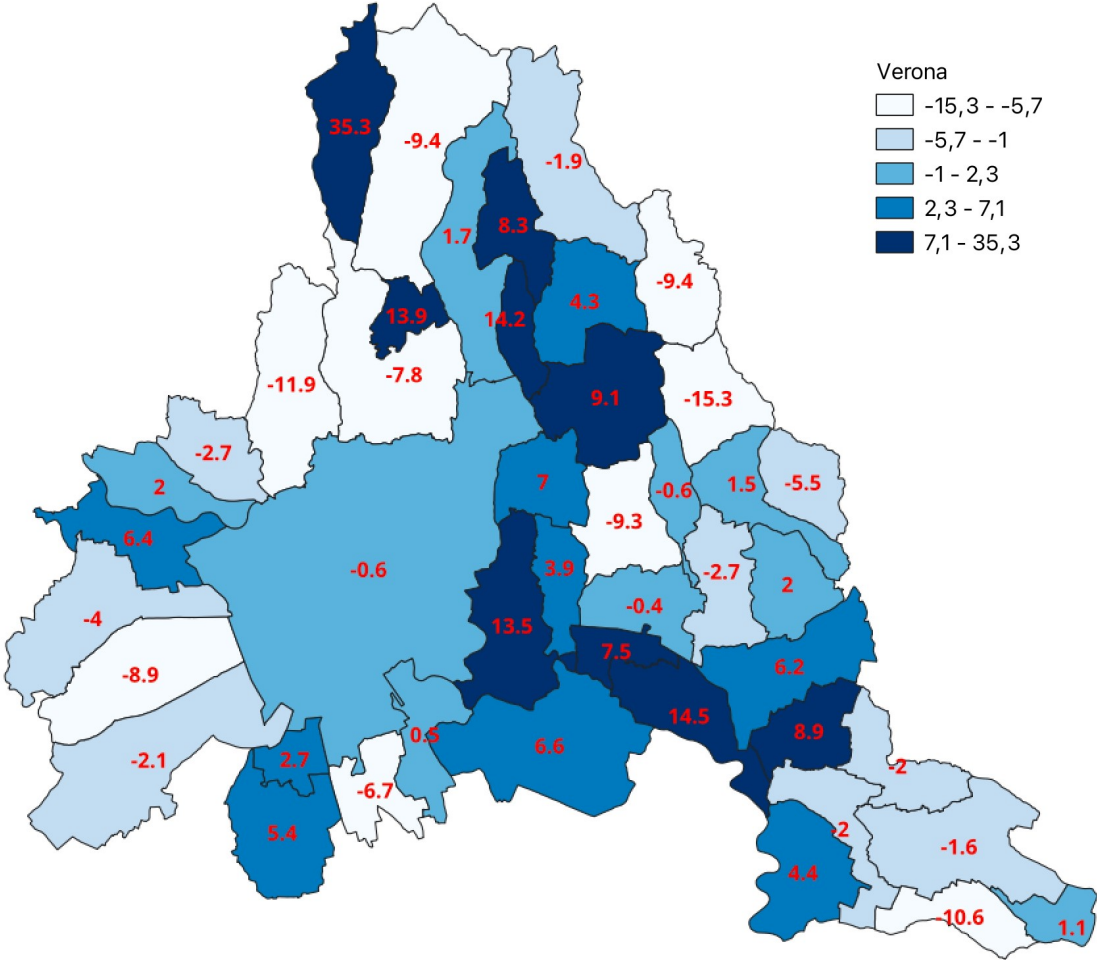
Tasso di incremento medio annuo della popolazione 2011-2023

- Comuni dell'ATS VEN20_Verona
- Comuni della prima Cintura



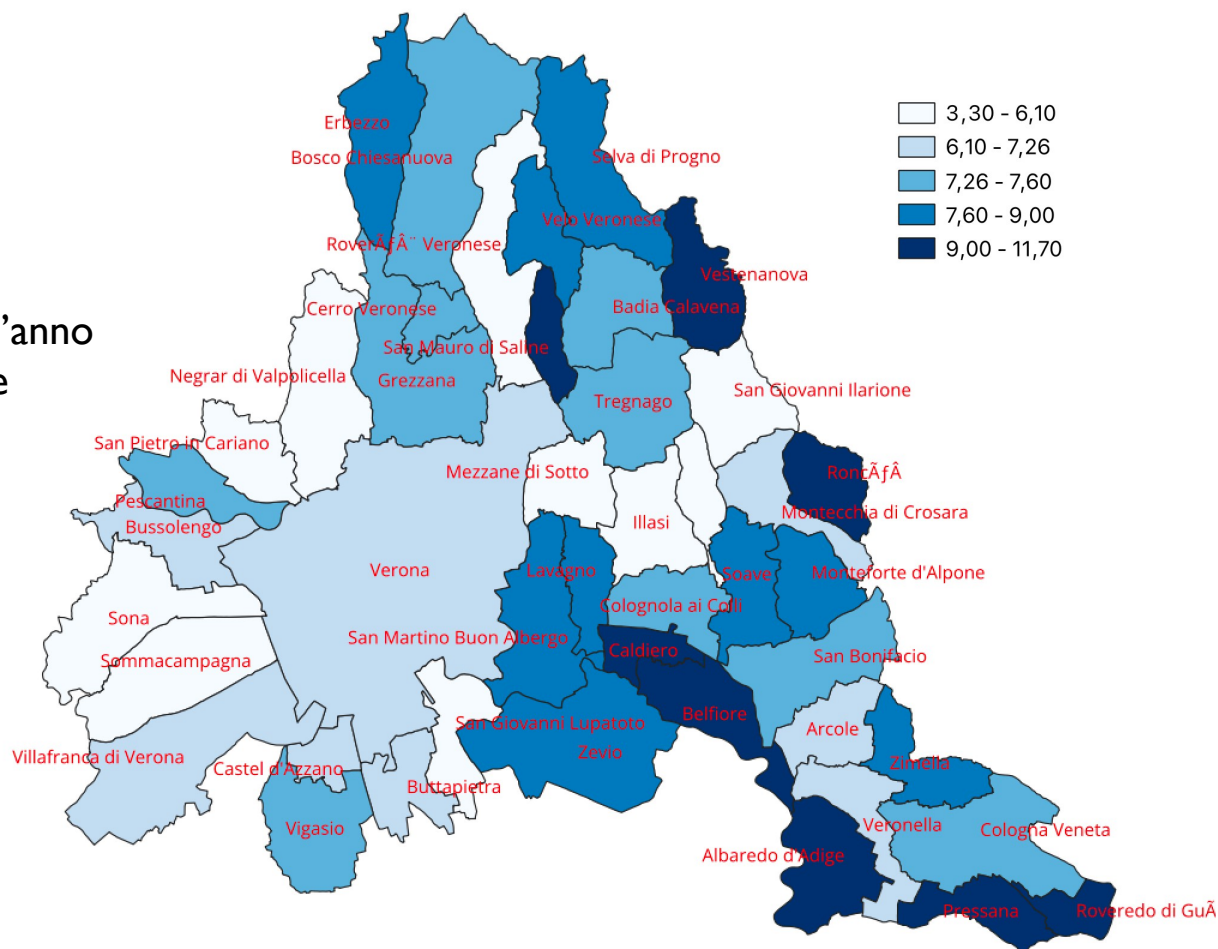
Previsioni della popolazione residente al 1.1.2050

Variazione % tra 2024 e 2050



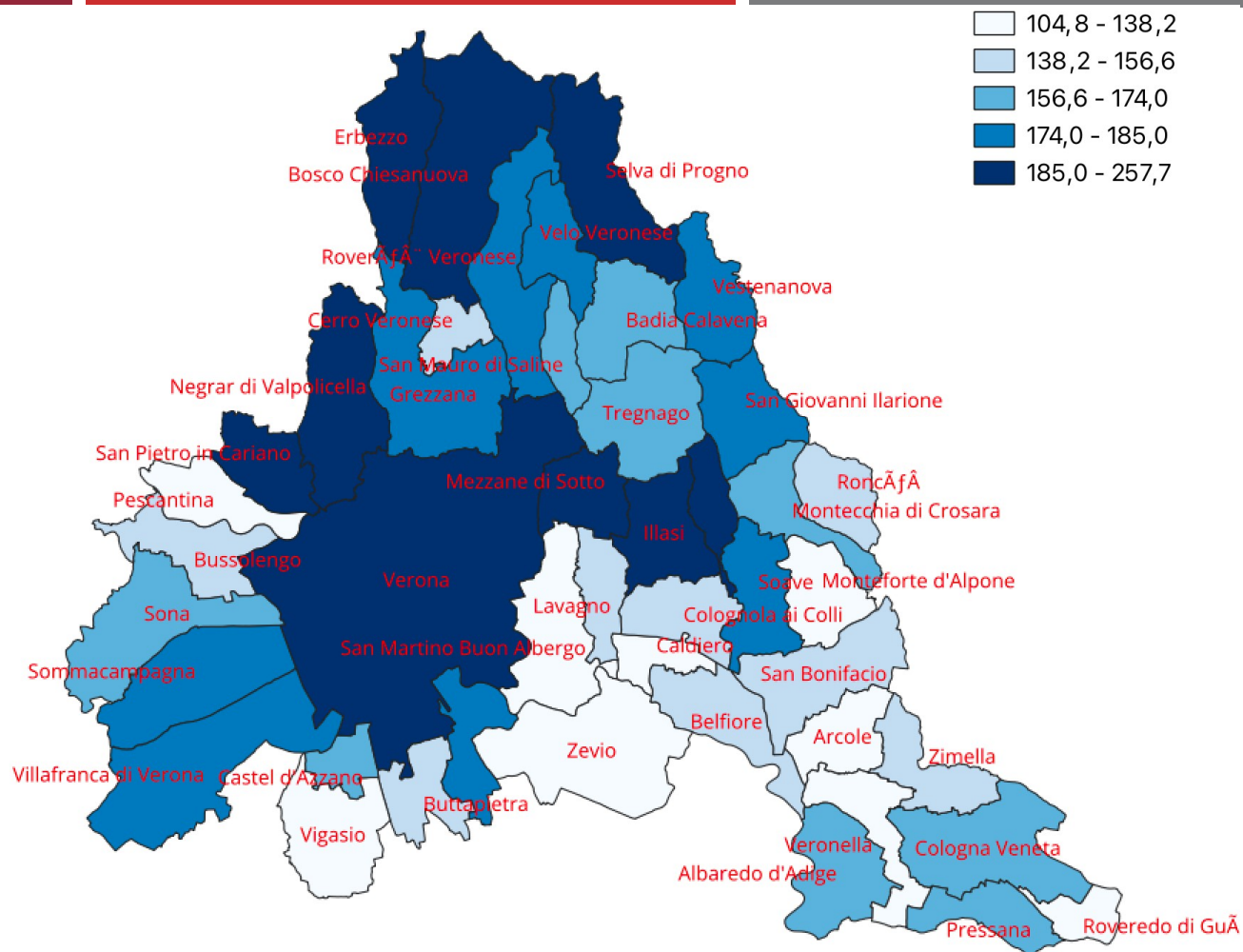
Tasso di natalità – Anno 2023

rapporto tra il numero dei nati vivi dell'anno
e l'ammontare medio della popolazione
residente, per 1.000



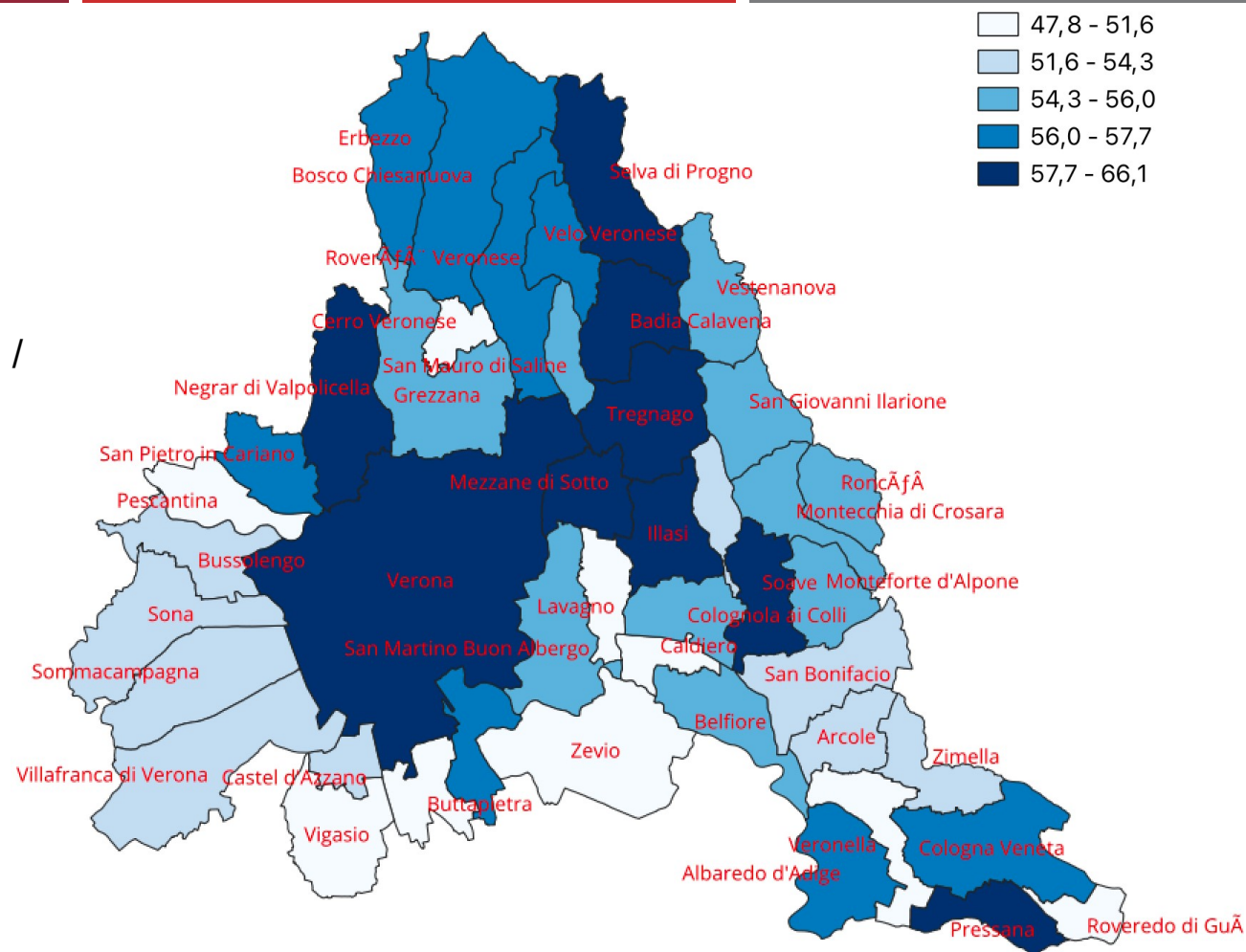
Indice di vecchiaia

Popolazione di 65 e più anni /
Popolazione 0-14 anni per 100

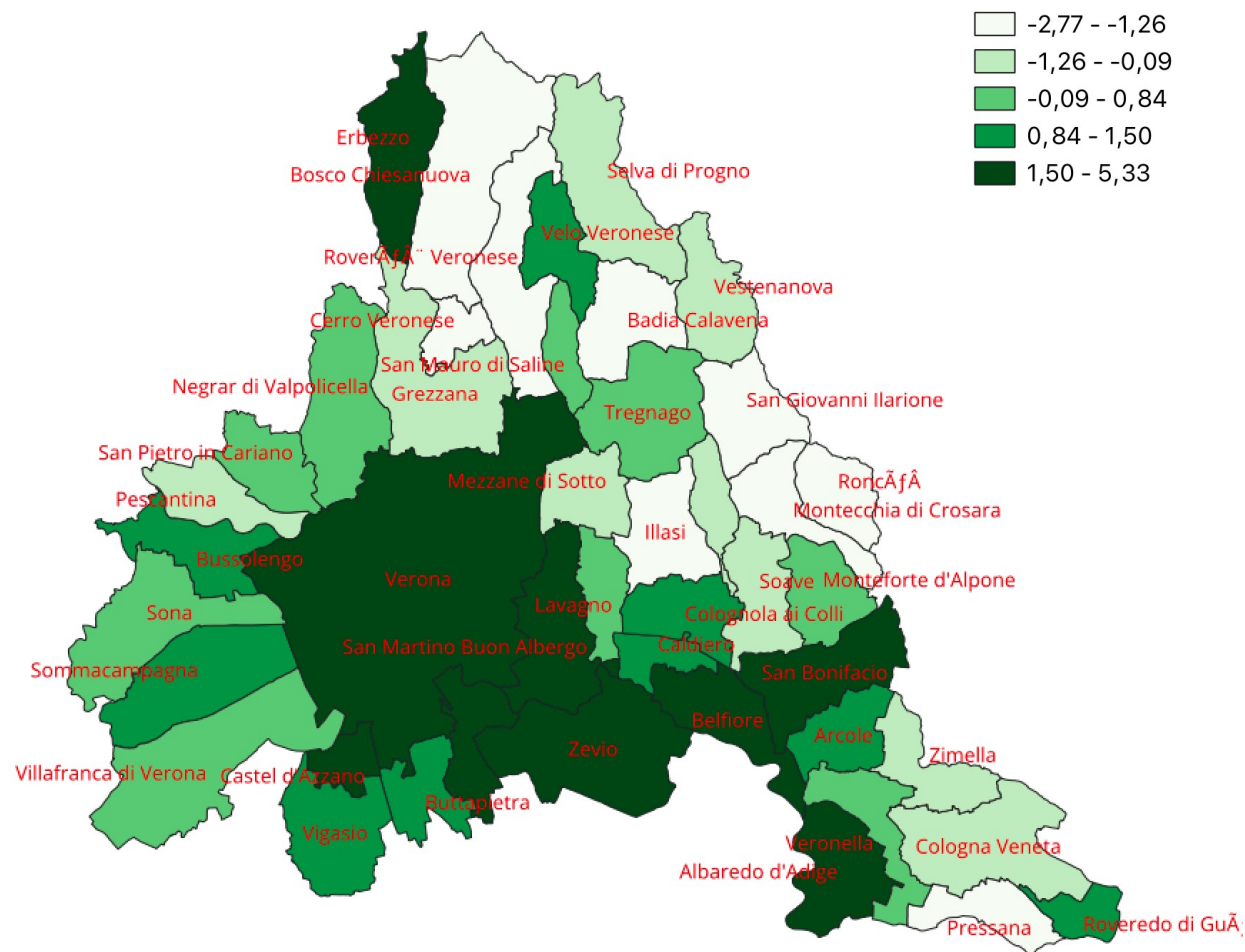


Indice di dipendenza strutturale

Pop 65 anni e più + Pop 0-14 anni /
Pop 15-64 anni

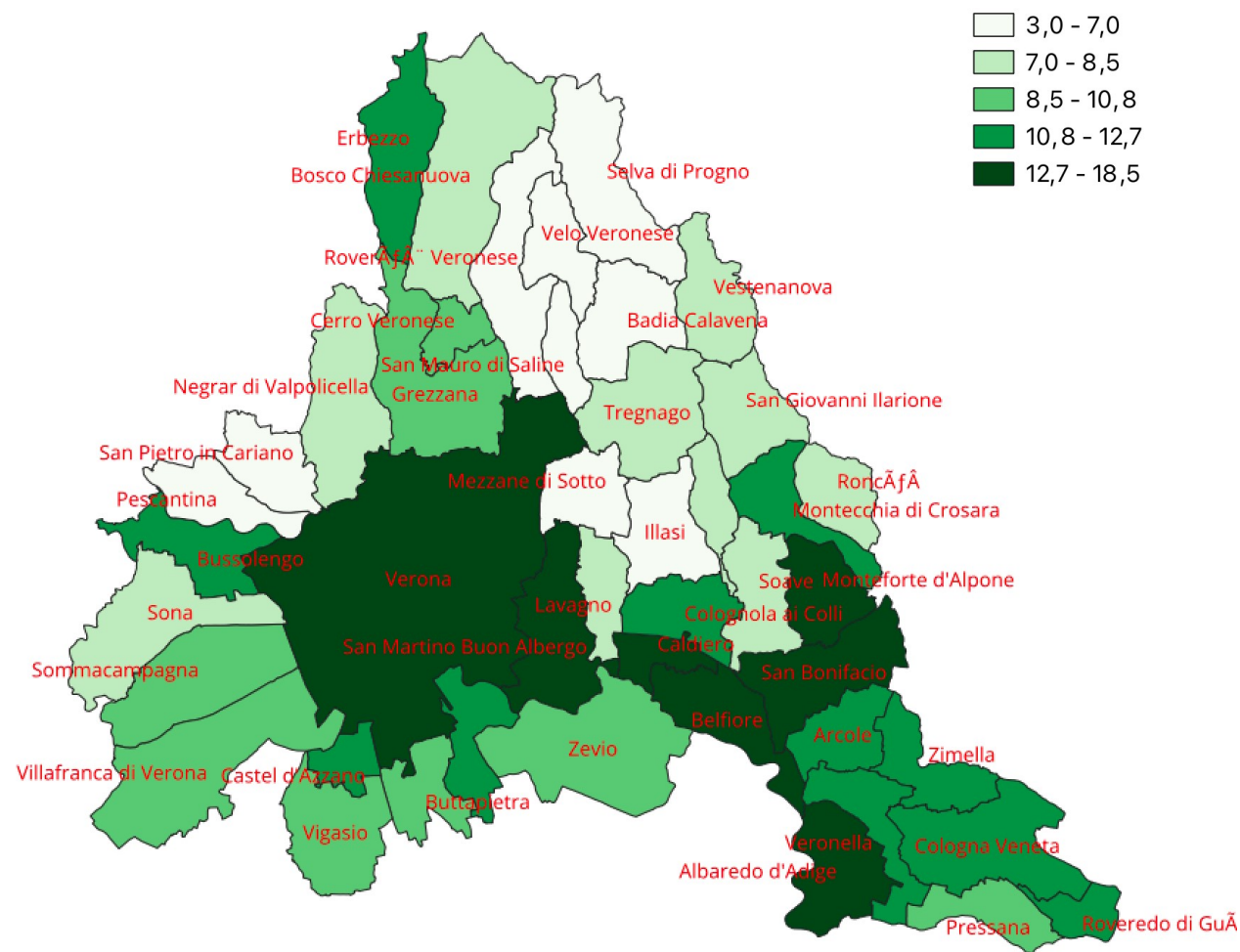


Tasso di incremento medio annuo popolazione straniera 2011-2023



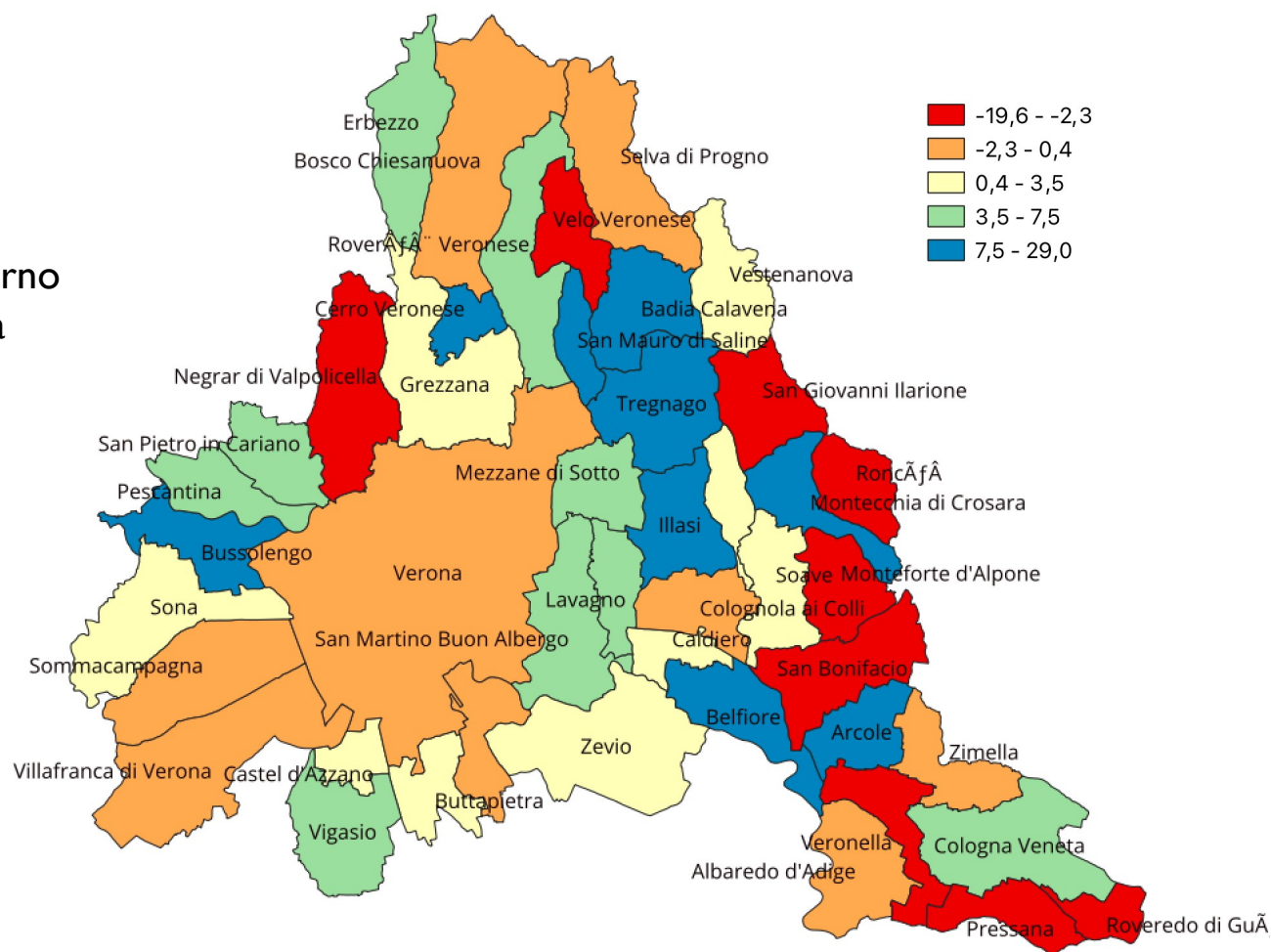
Popolazione straniera – Anno 2023

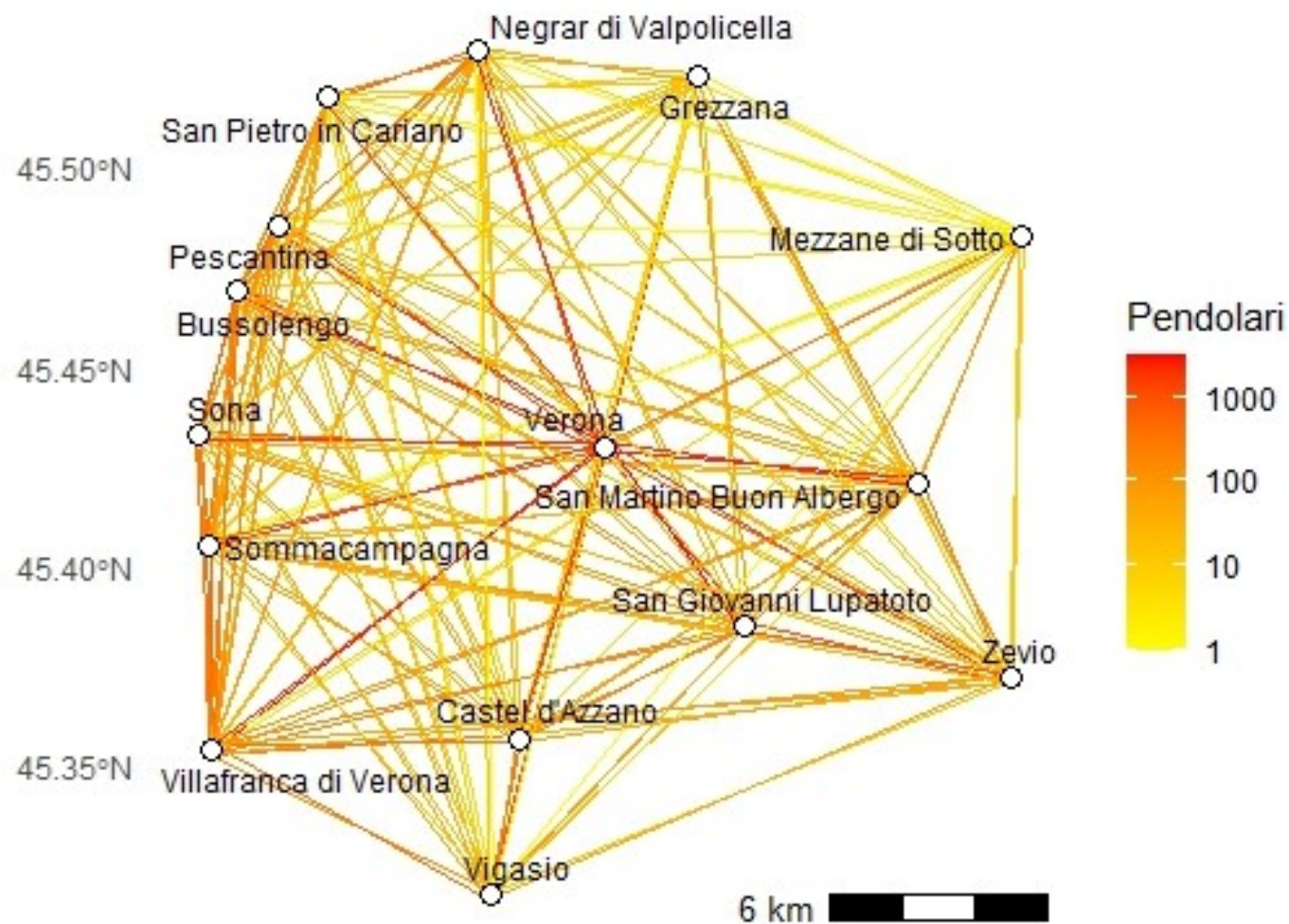
% sul totale della popolazione



Tasso migratorio interno

rapporto tra il saldo migratorio interno dell'anno e l'ammontare medio della popolazione residente, per 1.000

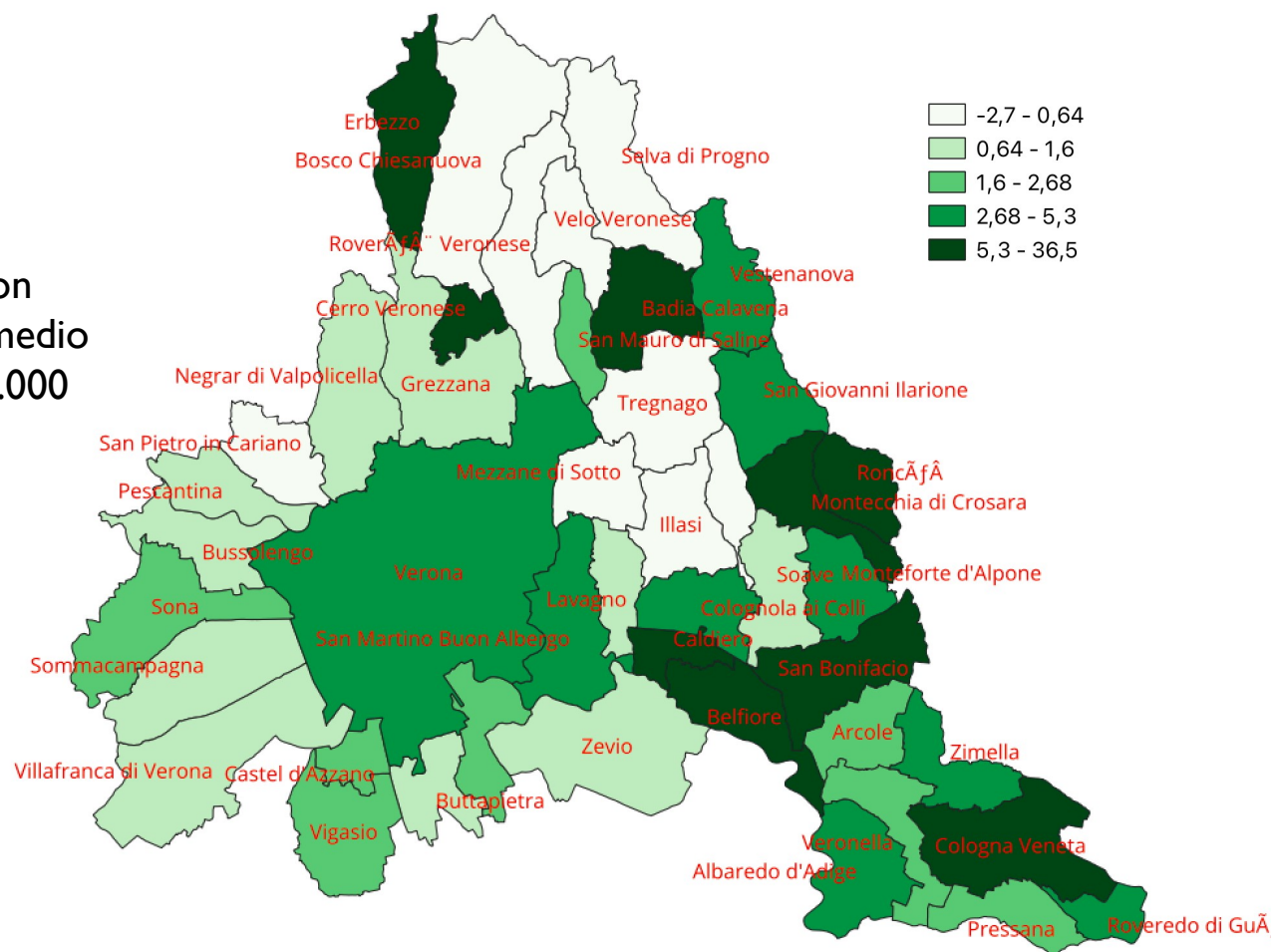




FLUSSI DI PENDOLARI PER LAVORO TRA VERONA E CINTURA

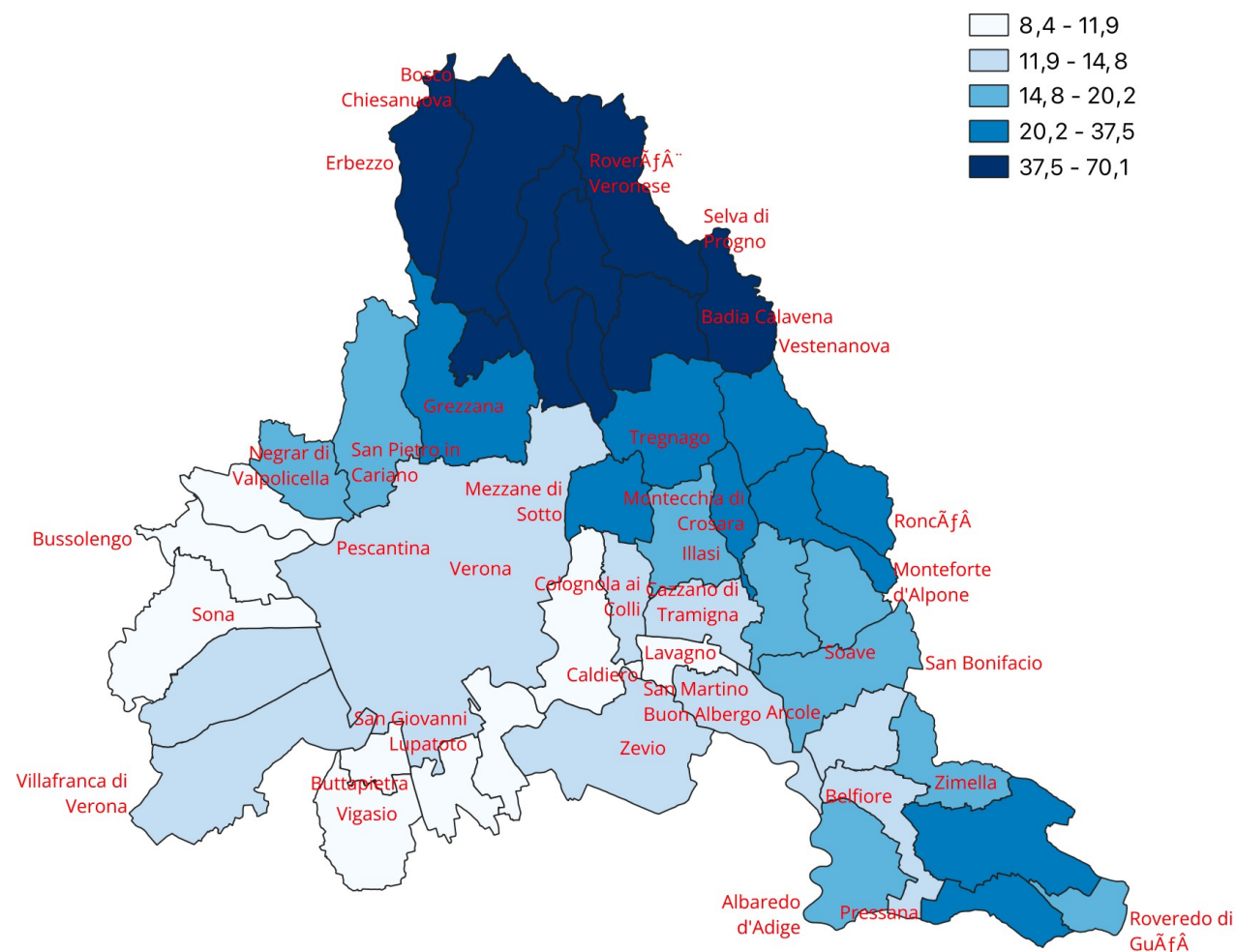
Tasso migratorio estero – Anno 2023

rapporto tra il saldo migratorio con l'estero dell'anno e l'ammontare medio della popolazione residente, per 1.000



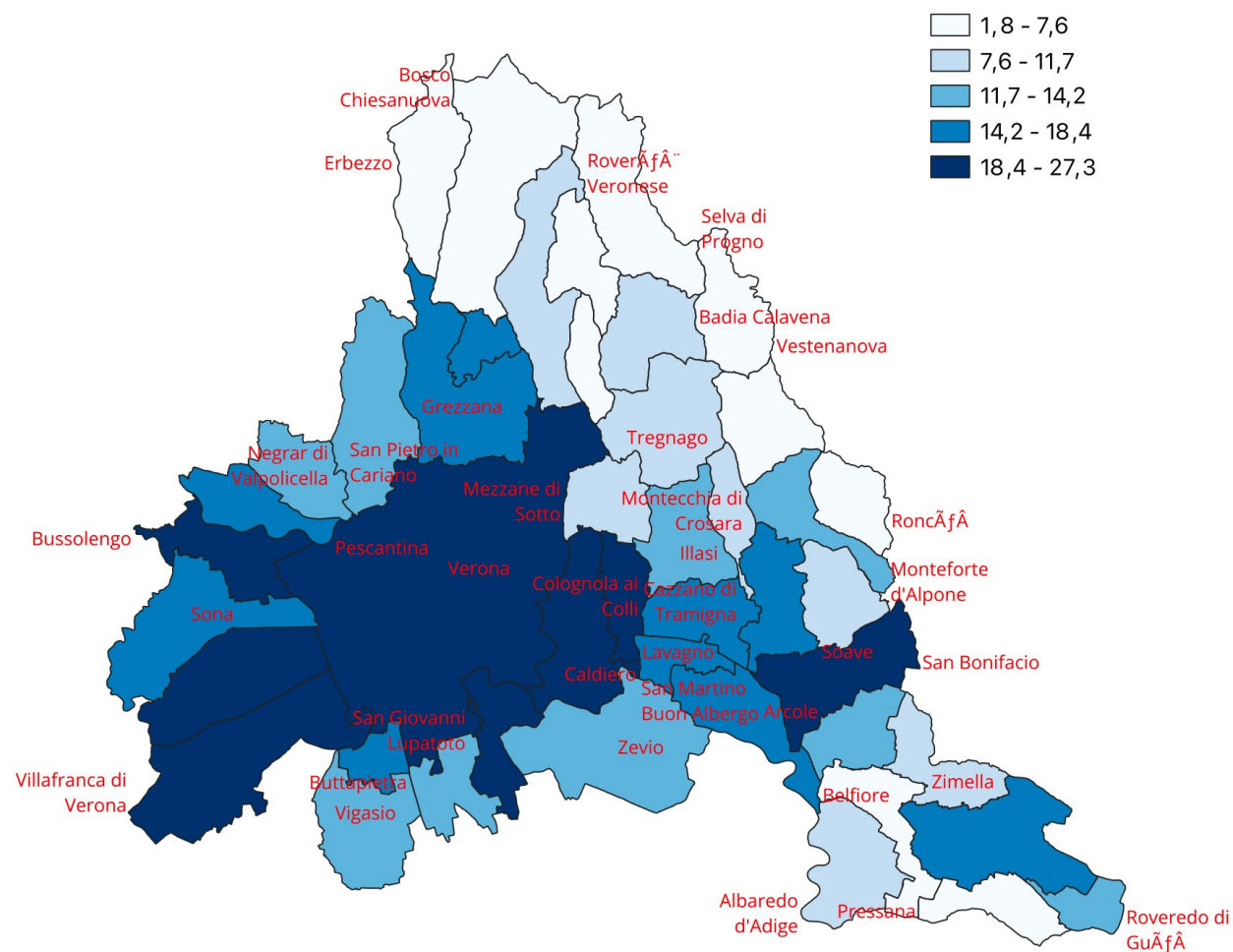
Abitazioni non occupate – Anno 2023

% abitazioni non occupate /
totale abitazioni



Abitazioni in affitto – Anno 2023

% abitazioni in affitto /
totale abitazioni occupate

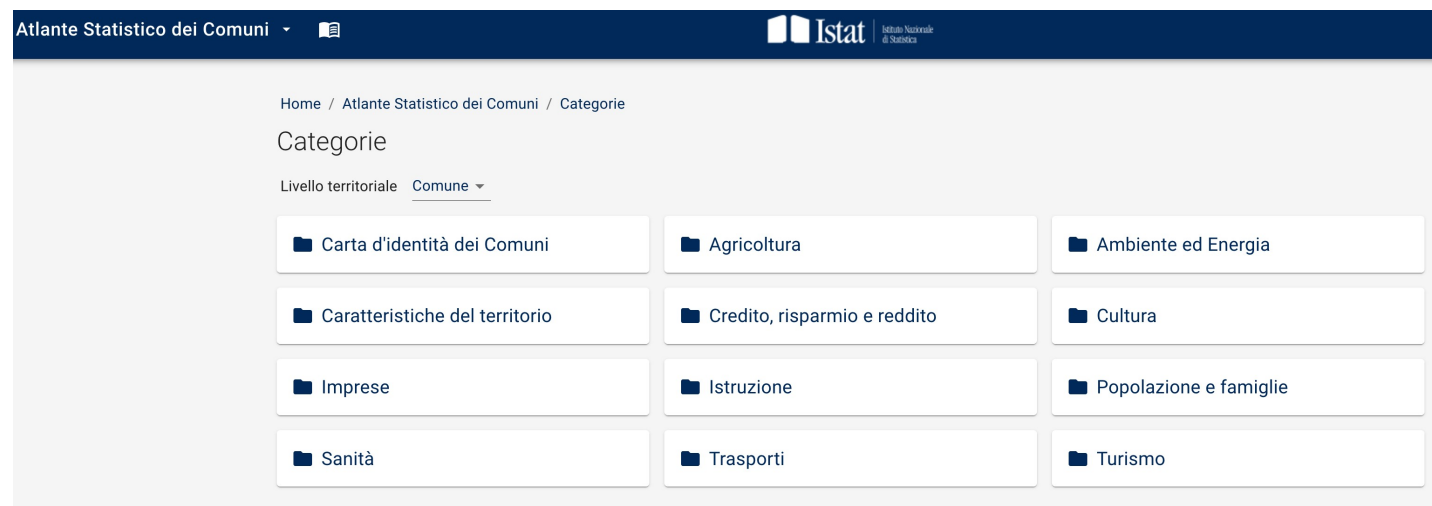


Atlante statistico dei comuni



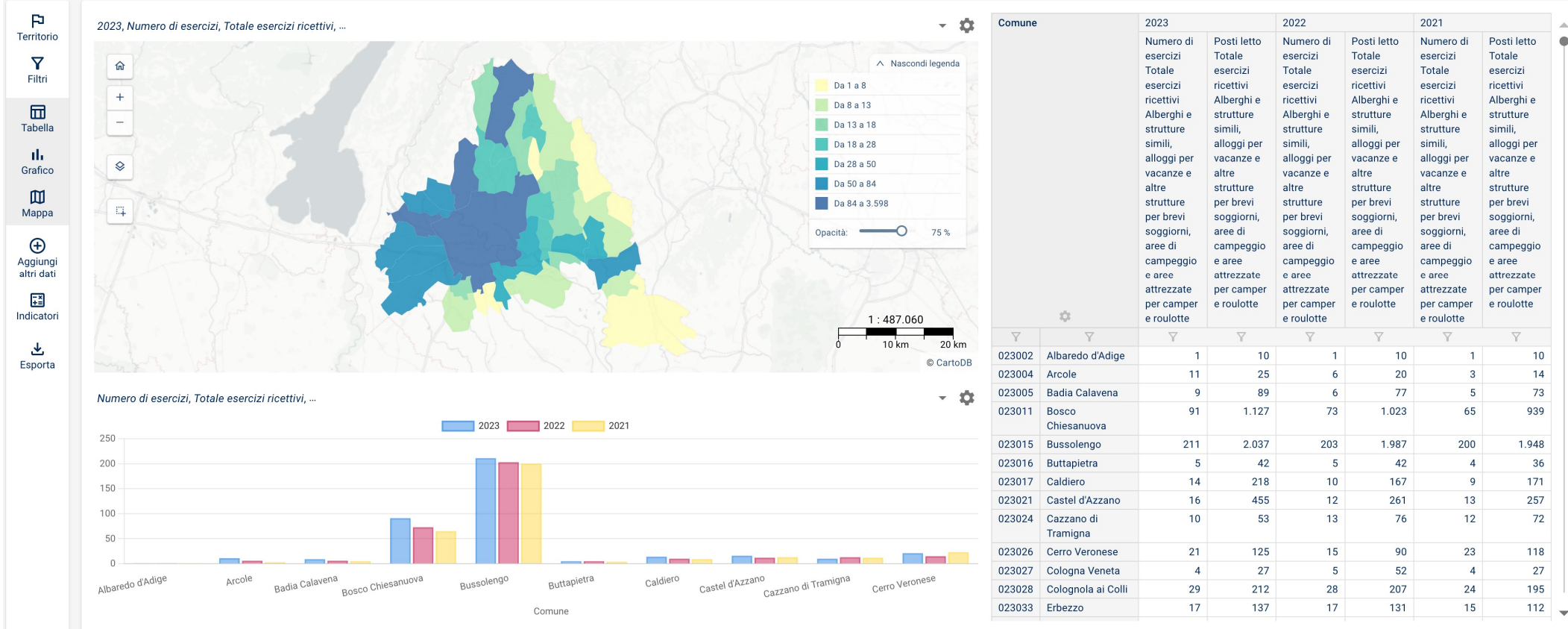
<https://aster.istat.it>

Atlanti tematici/
Atlante statistico dei comuni



Atlante statistico dei comuni

Capacità degli esercizi ricettivi M



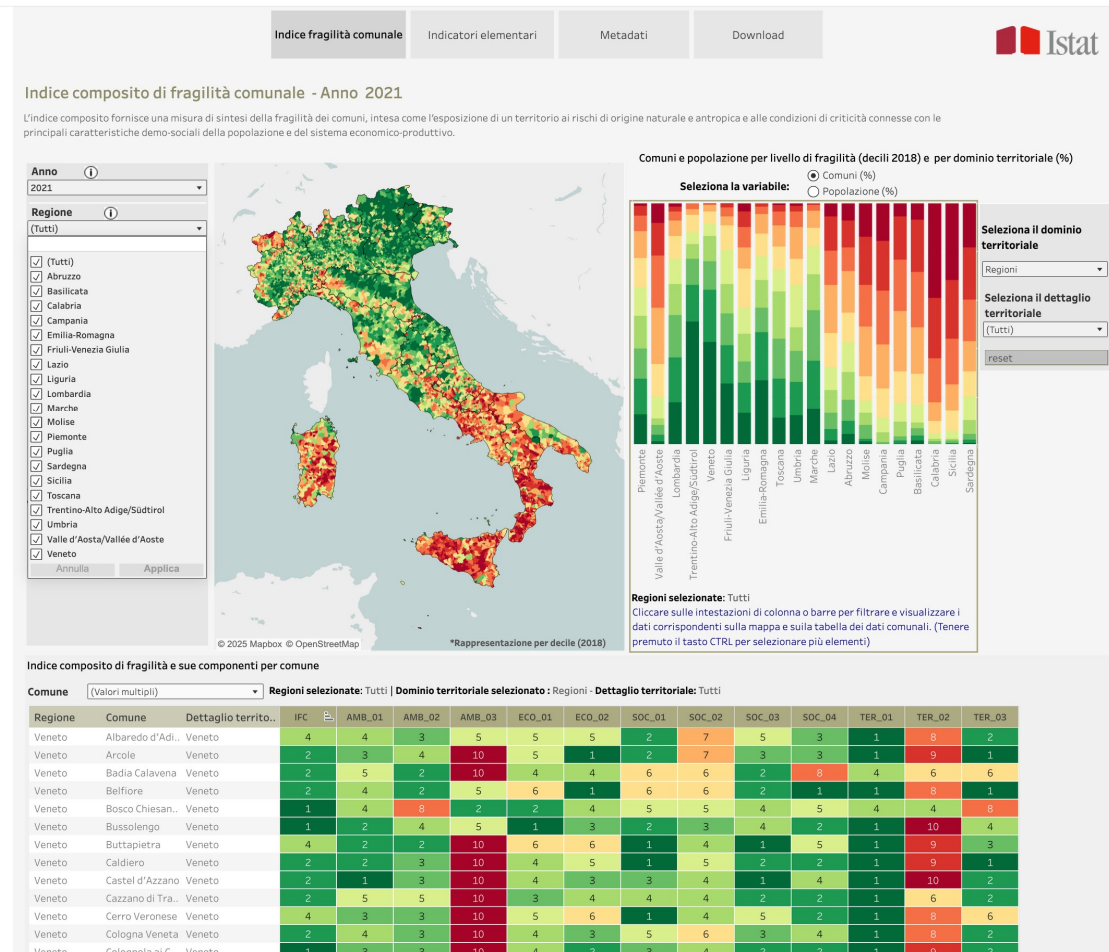
Indice di Fragilità Comunale IFC – Anno 2021

www.istat.it

Dati/infografiche e grafici/Dashboard/
Indice composito di fragilità comunale

- Tasso di motorizzazione ad alta emissione
- Raccolta indifferenziata dei rifiuti urbani per abitante
- Aree protette
- Densità delle unità locali dell'industria e dei servizi
- Densità delle unità locali dell'industria e dei servizi
- Indice di dipendenza della popolazione aggiustato
- Popolazione di età compresa fra 25 e 64 anni con bassi livelli di istruzione
- Tasso di occupazione (20-64 anni)
- Tasso di incremento della popolazione
- Superficie a rischio di frane
- Consumo del suolo
- Indice di accessibilità ai servizi essenziali

Indice composito di fragilità comunale di Istat



Indice di Disagio Socio Economico IDISE– Anno 2021

Un salto di qualità nelle strategie di diffusione dell'ISTAT

1. Rapporto con le politiche locali
2. Rapporto con i Comuni
3. Censimento permanente e Sistema Integrato dei registri
4. Strategie di diffusione
5. Nuova politica di restituzione dei dati ai Comuni

è un progetto strettamente e unicamente collegato alla volontà di essere tradotto in politiche reali per il territorio

percorso totalmente condiviso con gli esperti dei Comuni che conoscono il territorio molto meglio di noi

è l'integrazione tra il Censimento e il SIR che rende possibile tutto ciò, portando l'analisi a livello micro

strategia di diffusione diversa da quella nazionale dell'ISTAT, focalizzata sulle esigenze dei singoli Comuni

basi territoriali decennali, località e pendolarismo quinquennali, CensPop annuale → proiezione annuale dei dati sulle basi decennali

Grazie per l'attenzione

Saverio Gazzelloni | saverio.gazzelloni@istat.it