

SEMINARIO

LA MAPPATURA DEL TERZO SETTORE VERONESE

UNO STRUMENTO
AL SERVIZIO DEI CITTADINI



Consulta la mappa!



27 MAGGIO 2026

Obiettivi della Mappatura

Dialogo,
valorizzazione,
visibilità ETS

Promuovere le reti
e spazi di
collaborazione

Utilizzare i dati per
definire politiche
di intervento

Percorsi di
Amministrazione
Condivisa

Rilevare bisogni
e prospettive

Strutturare percorsi/
strumenti a supporto
degli ETS



Questionario

sviluppato in sinergia con il
**Servizio Statistica
e Qualità dei Servizi**,
con il contributo delle
Circoscrizioni

rivolto a ETS, Imprese Sociali,
Libere Forme Associative

Format del questionario
suddiviso in tre parti

Più di 100 domande

**Contatti diretti e dialogo
con le realtà associative**

Recepiti 345 questionari validi,
con i requisiti minimi
per darci informazioni utili
ai fini della mappatura,

inserite con dati atualizzati
338 realtà

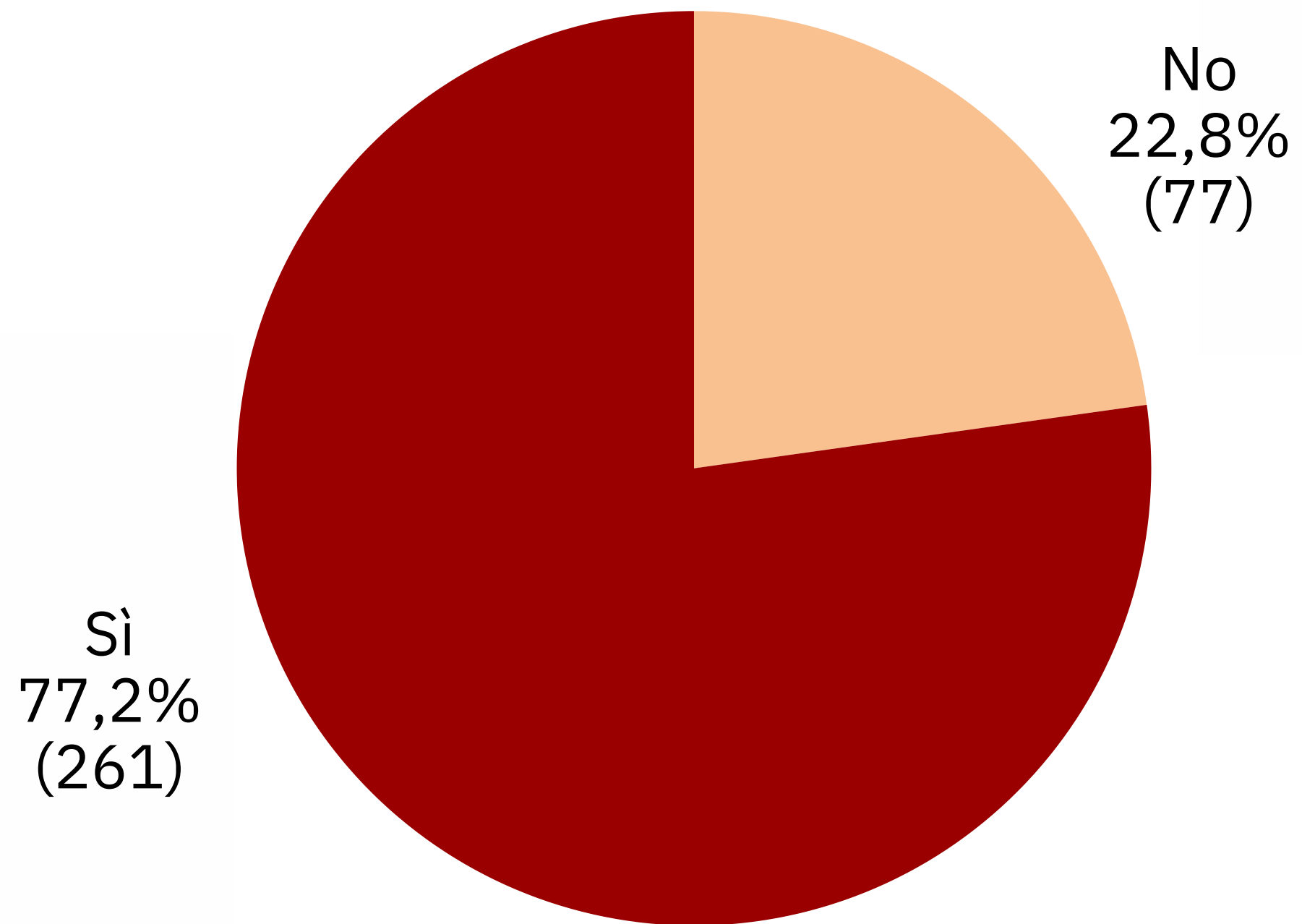
Raccolta di dati anche di
**enti che ancora non figurano
come ETS** e restano in fase di
valutazione rispetto
all'iscrizione al RUNTS

**Sistema trasversale di
collaborazione** tra Uffici
dell'Ente e di supporto a
processi partecipativi

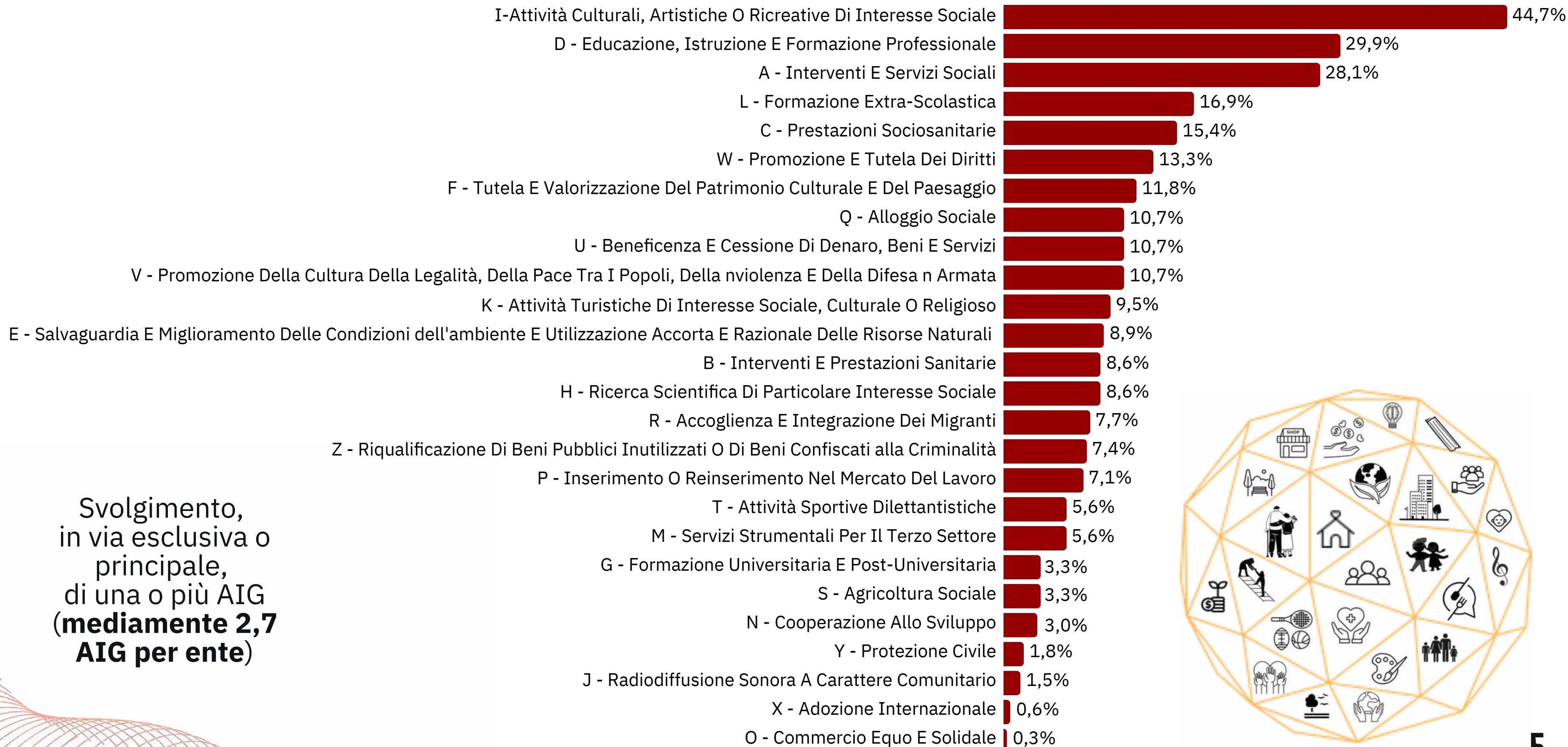
Fornitura di dati relativi
agli enti, con possibilità di
estrazione per tematismi

Sistematizzazione
dei dati raccolti
↓
Traduzione in Tableau
con il **Servizio Statistica
e Qualità dei Servizi** e
il **Servizio Toponomastica**

Enti iscritti al RUNTS



Attività di Interesse Generale (AIG) art.5 CTS



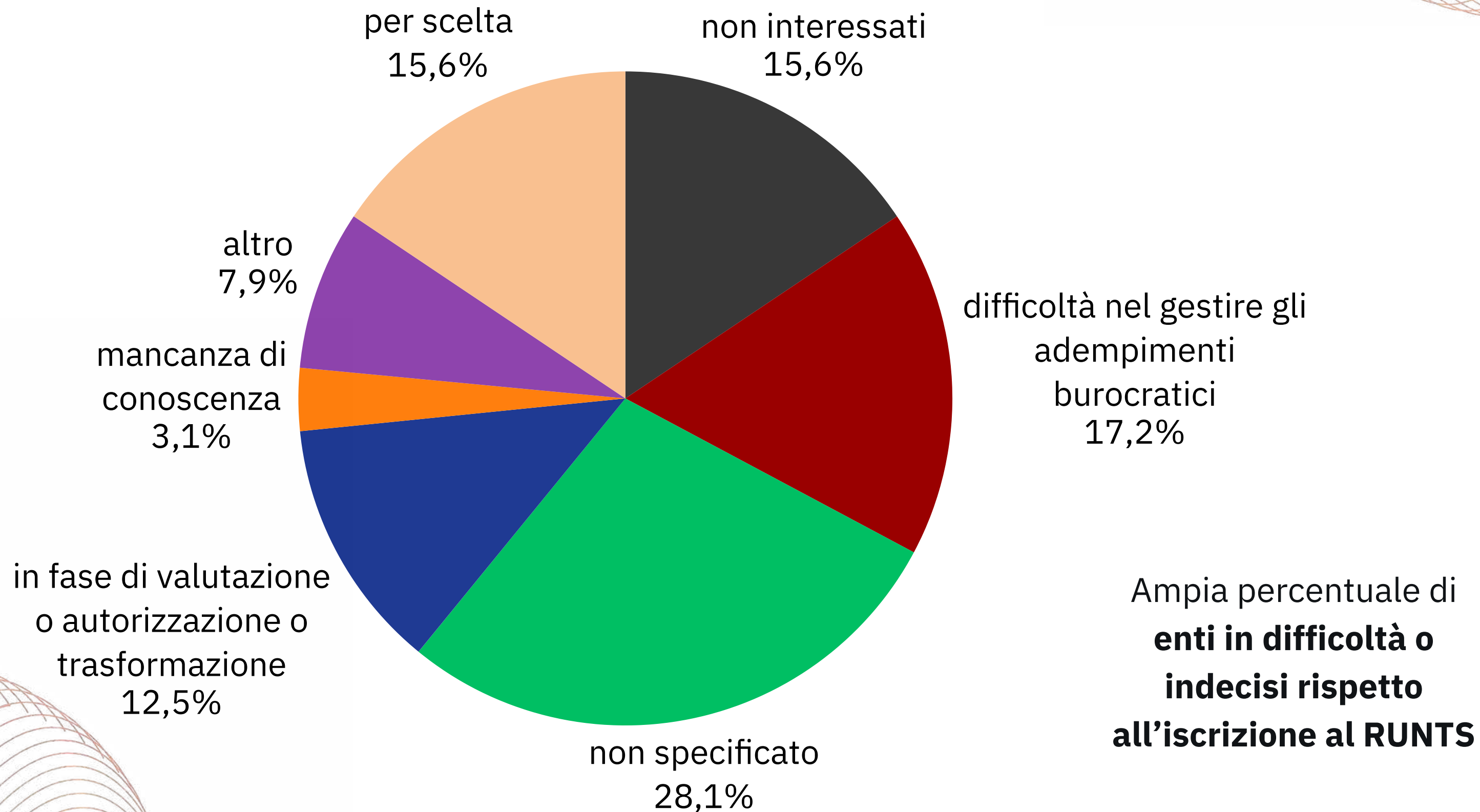
Svolgimento,
in via esclusiva o
principale,
di una o più AIG
(mediamente **2,7**
AIG per ente)

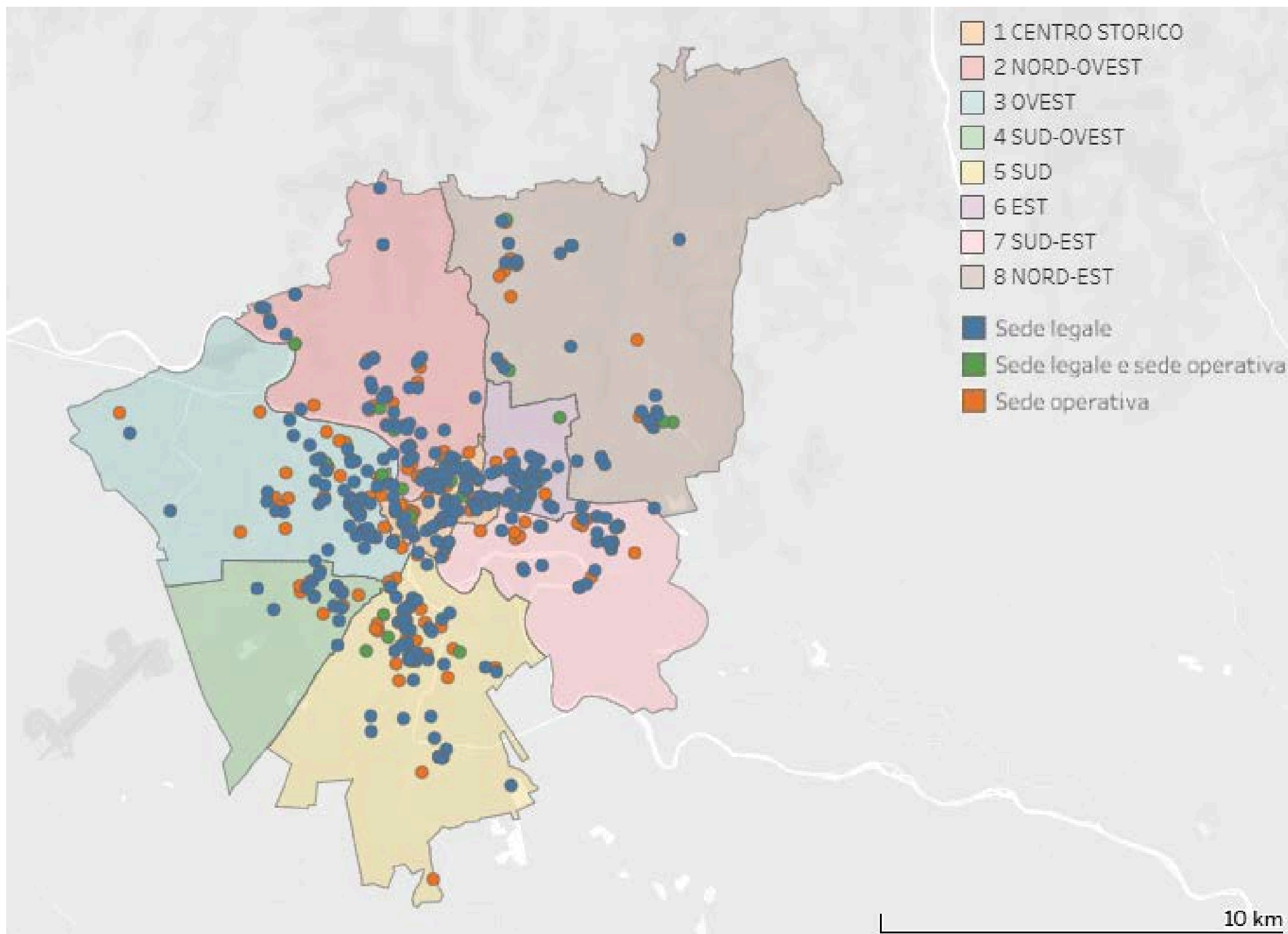


Sezioni RUNTS - tipologia di ETS



Enti non iscritti al RUNTS





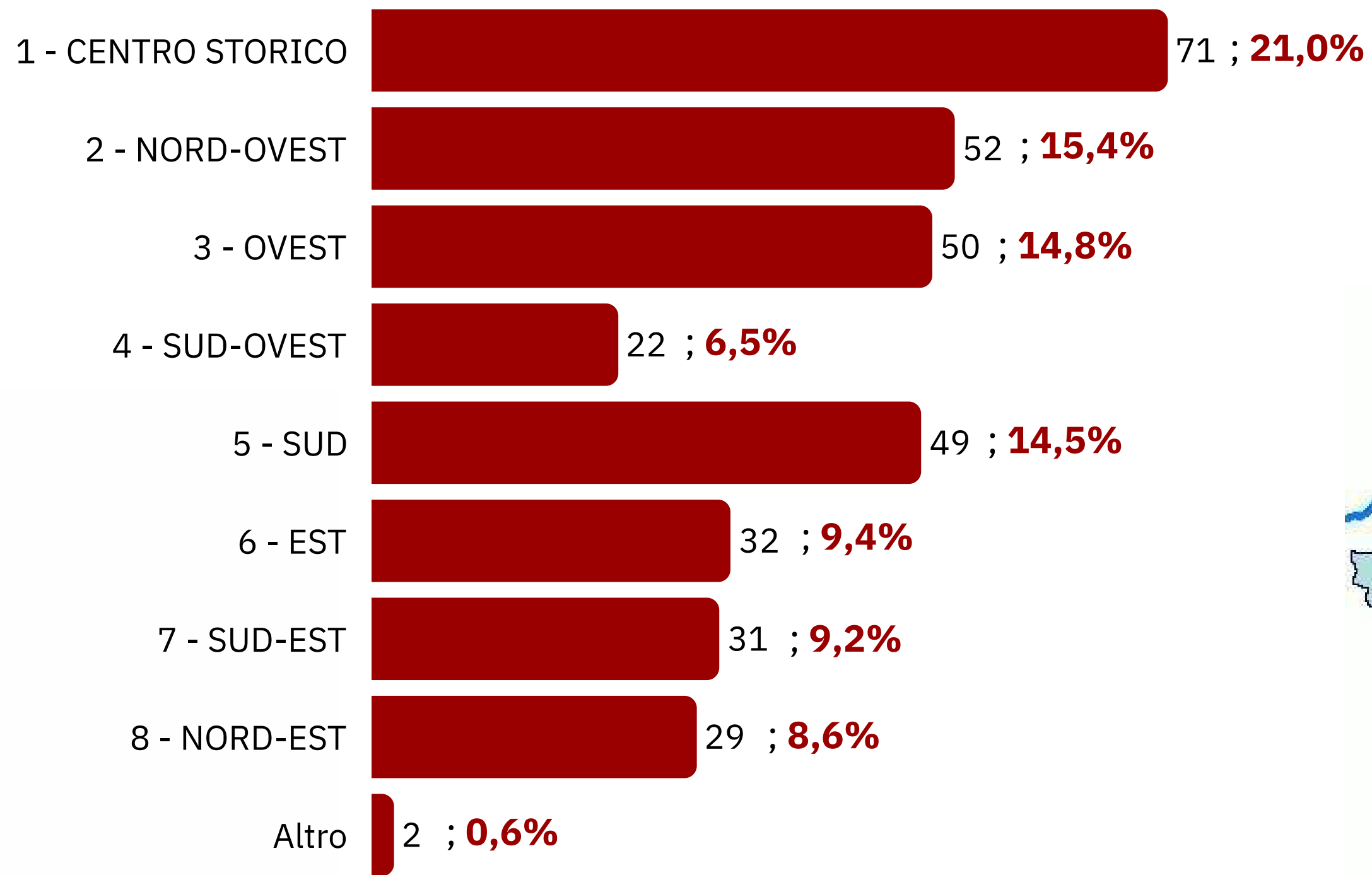
Georeferenziazione
e traduzione in
Tableau

ai fini di una
resa grafica immediata
e maggiore fruibilità di
consultazione

Consulta la mappa!

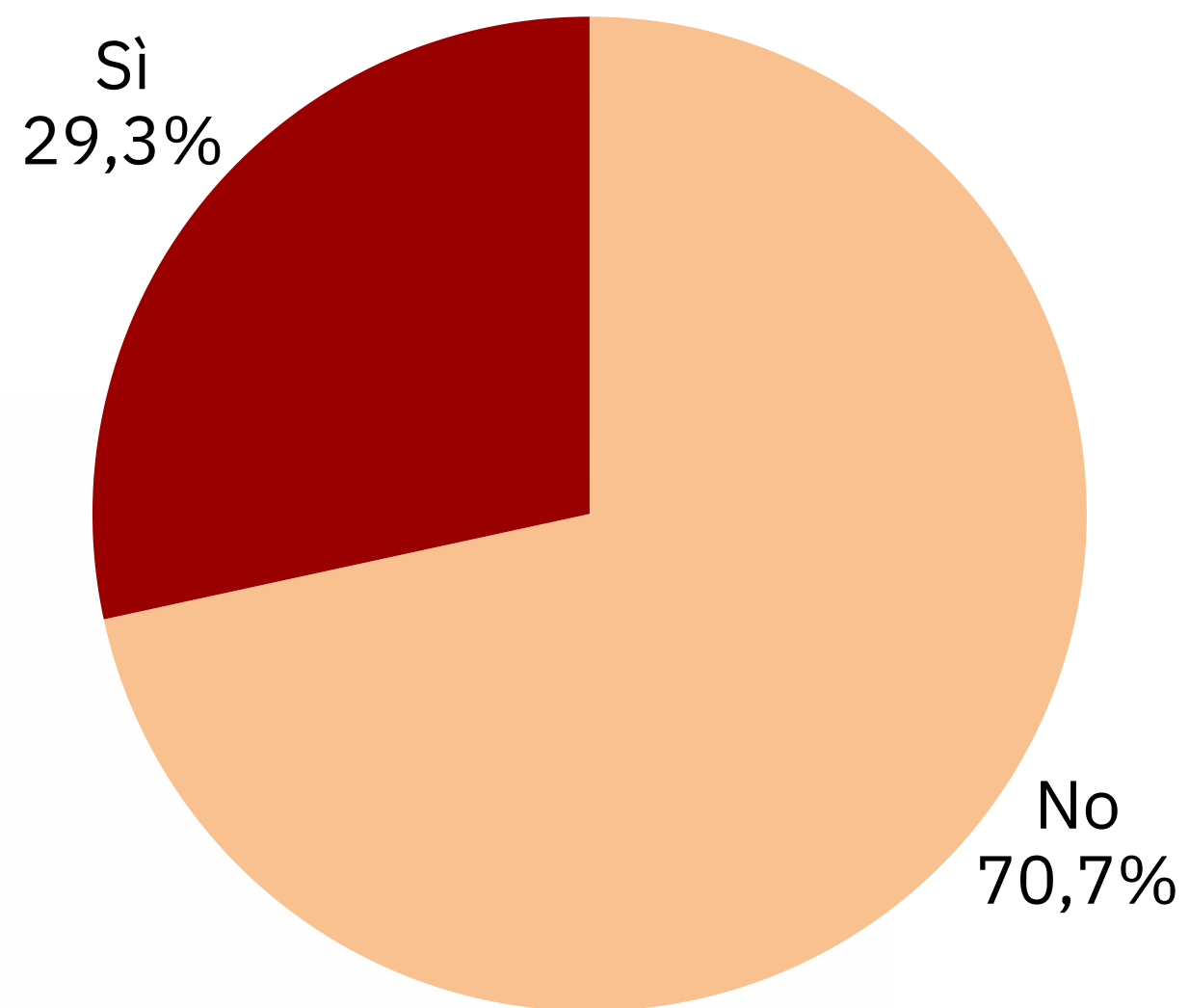


Sede legale dell'Ente per Circoscrizione e altri territori comunali della Provincia

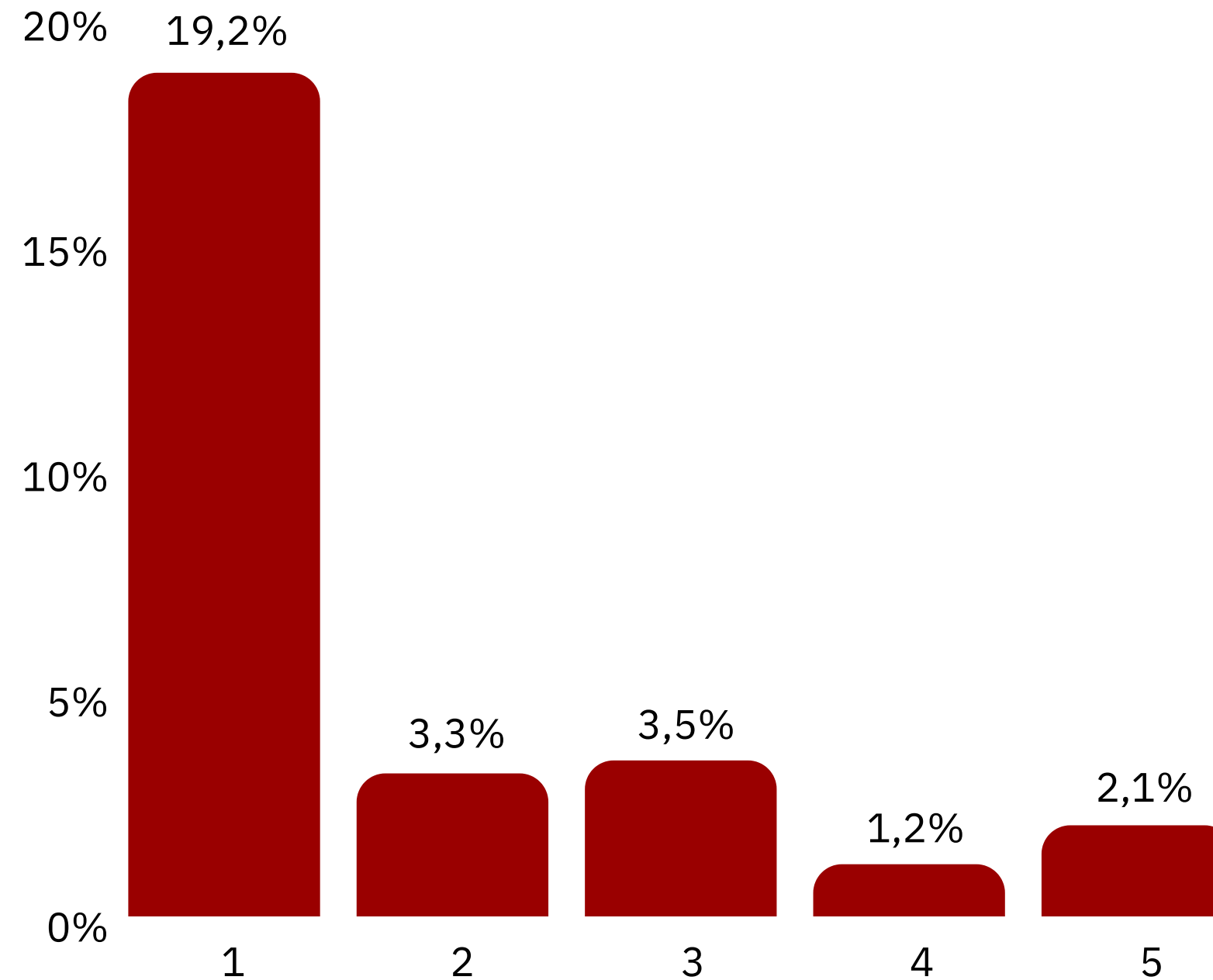


Sedi operative

Ha più sedi operative oltre alla sede legale?

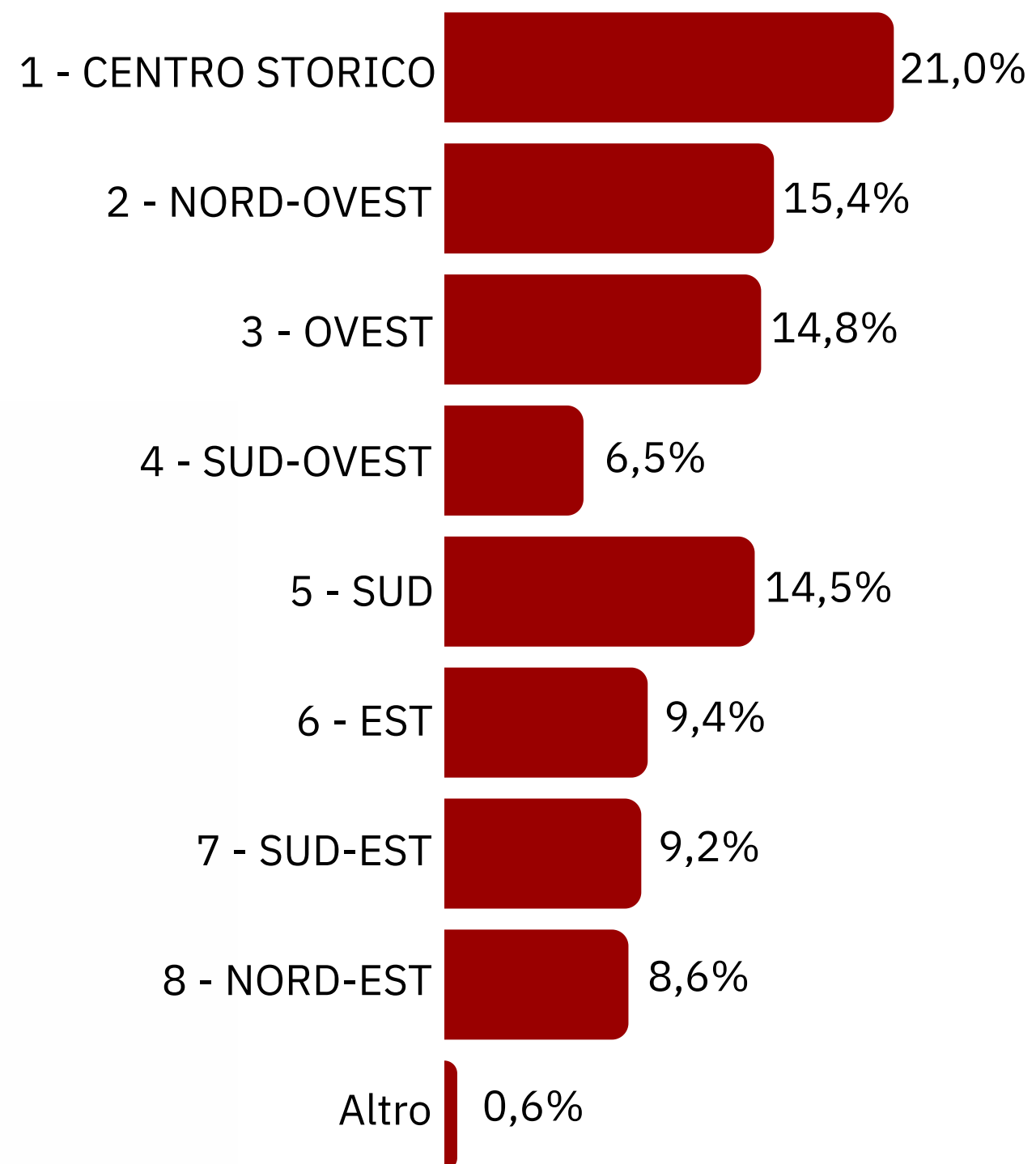


Il 29,3% dichiara di avere 1 o più sedi operative. Di questi il 19,2% ha 1 sede operativa oltre alla sede legale

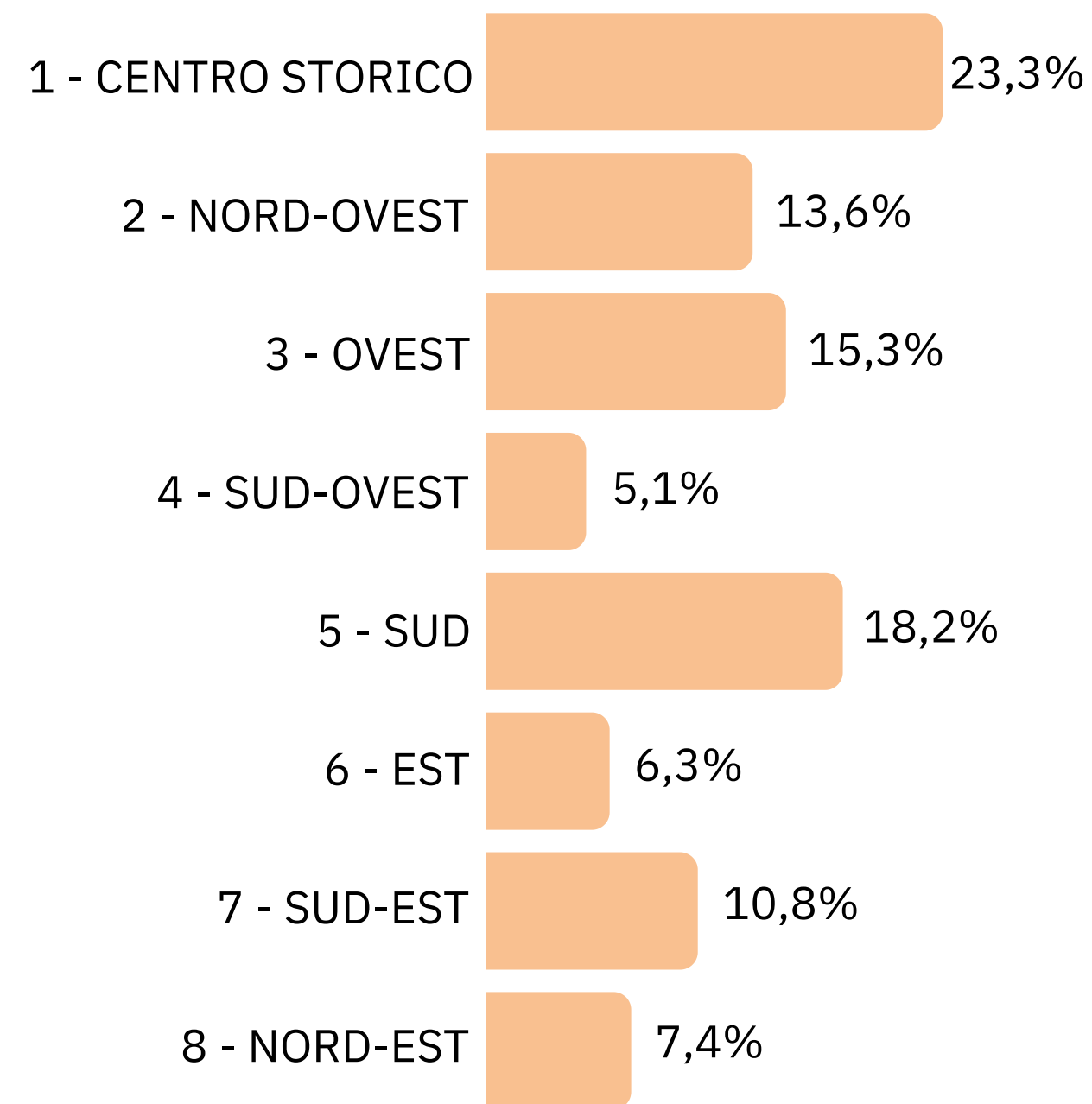


Sede legale e sedi operative per Circoscrizione e altri territori comunali della Provincia

Distribuzione territoriale delle **sedi legali**



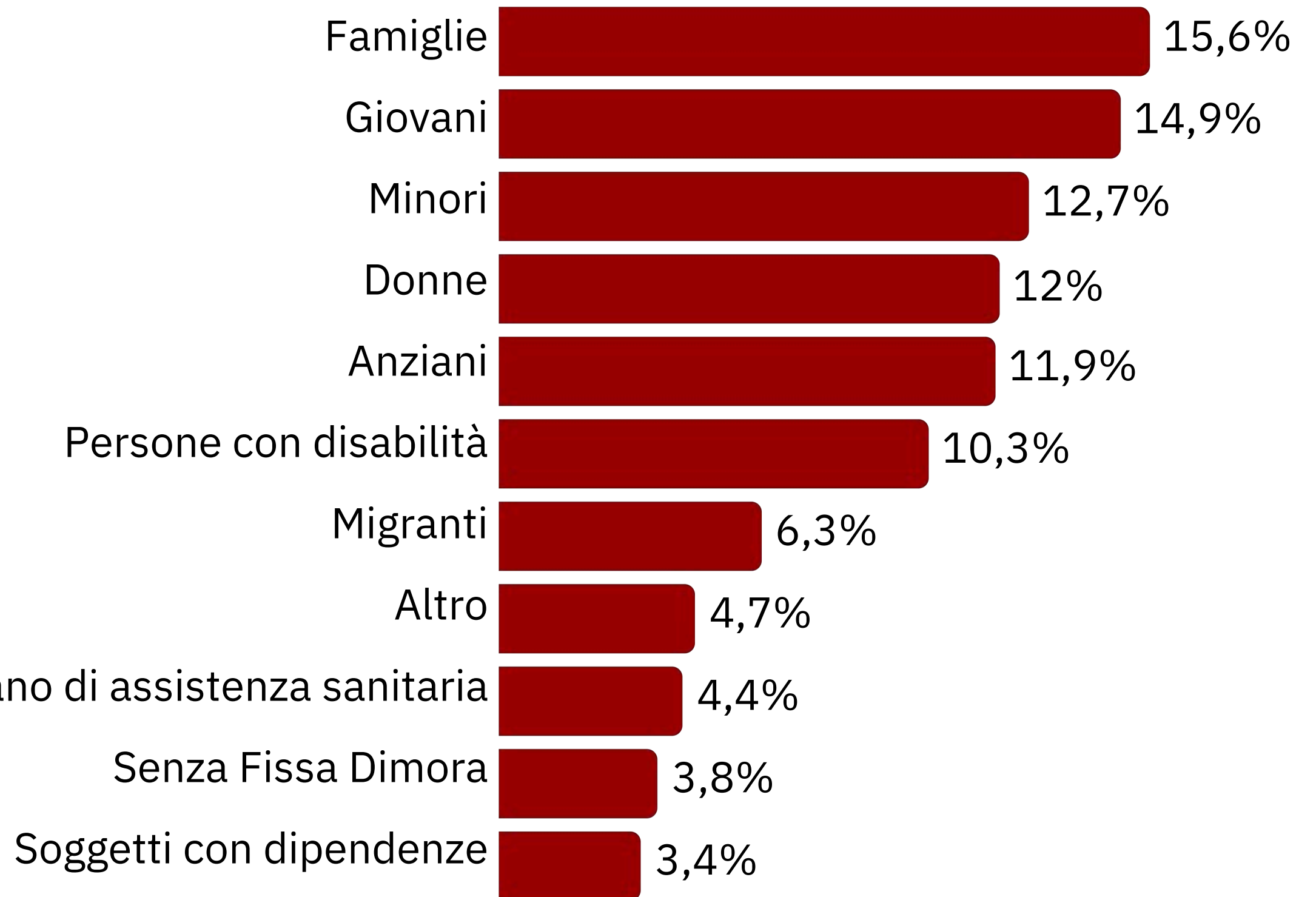
Distribuzione territoriale delle **sedi operative**



Nella **1^ Circoscrizione**
si concentra
la maggior parte
delle sedi legali
e delle sedi operative

Utenti destinatari

In media ogni Ente si rivolge a
4,5 tipologie di utenza

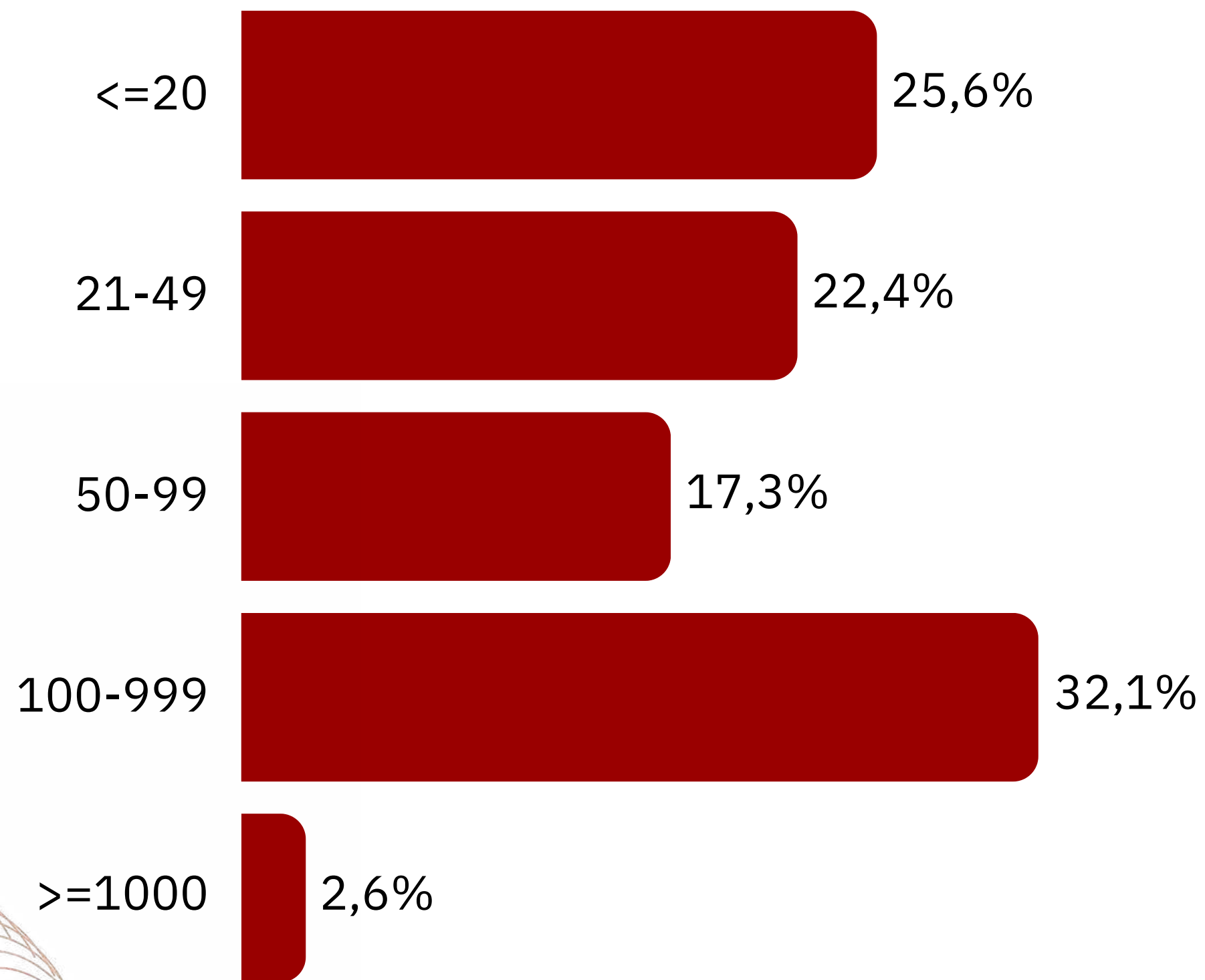


Ambiti di intervento

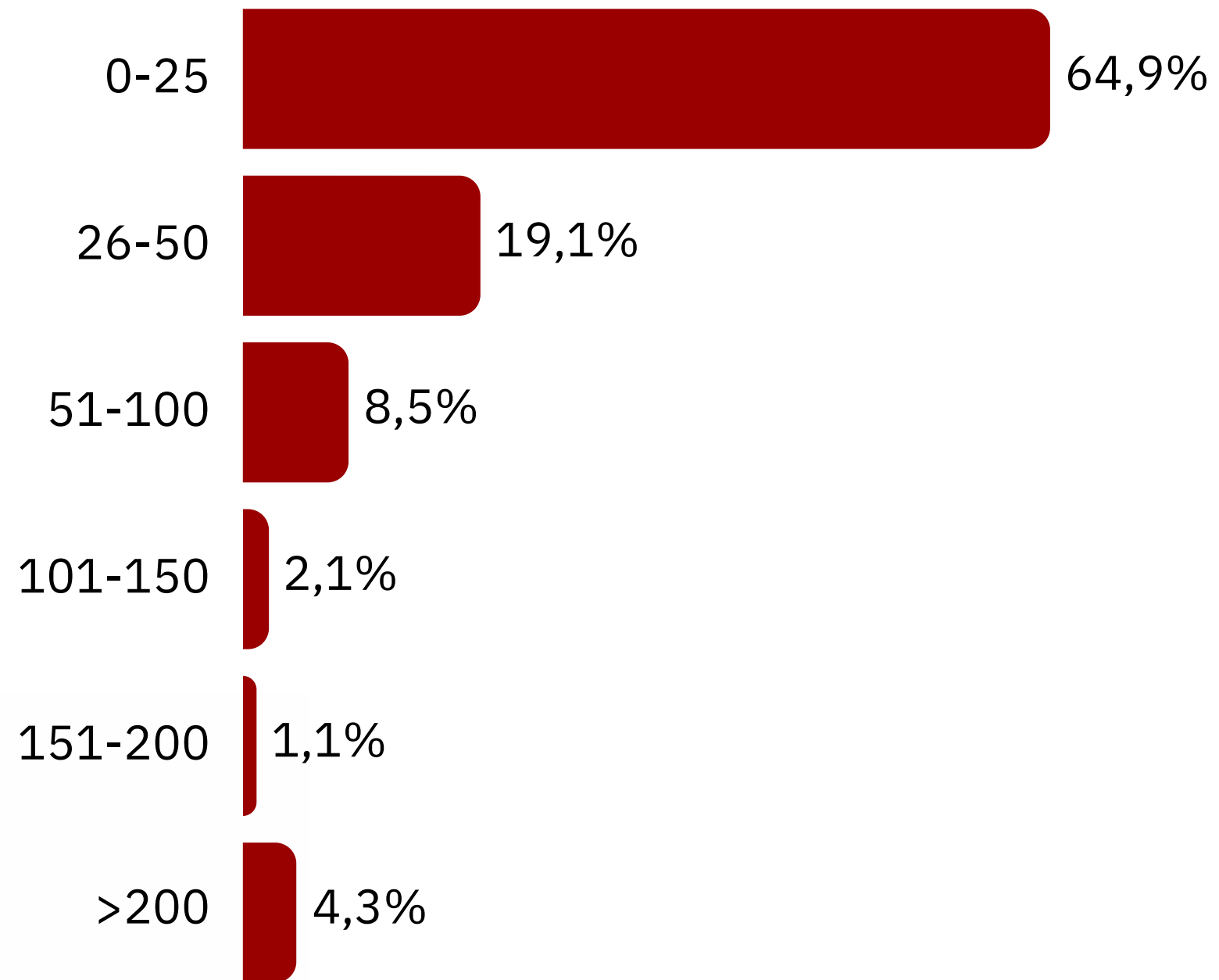
In media ogni Ente effettua
3,6 tipi di intervento



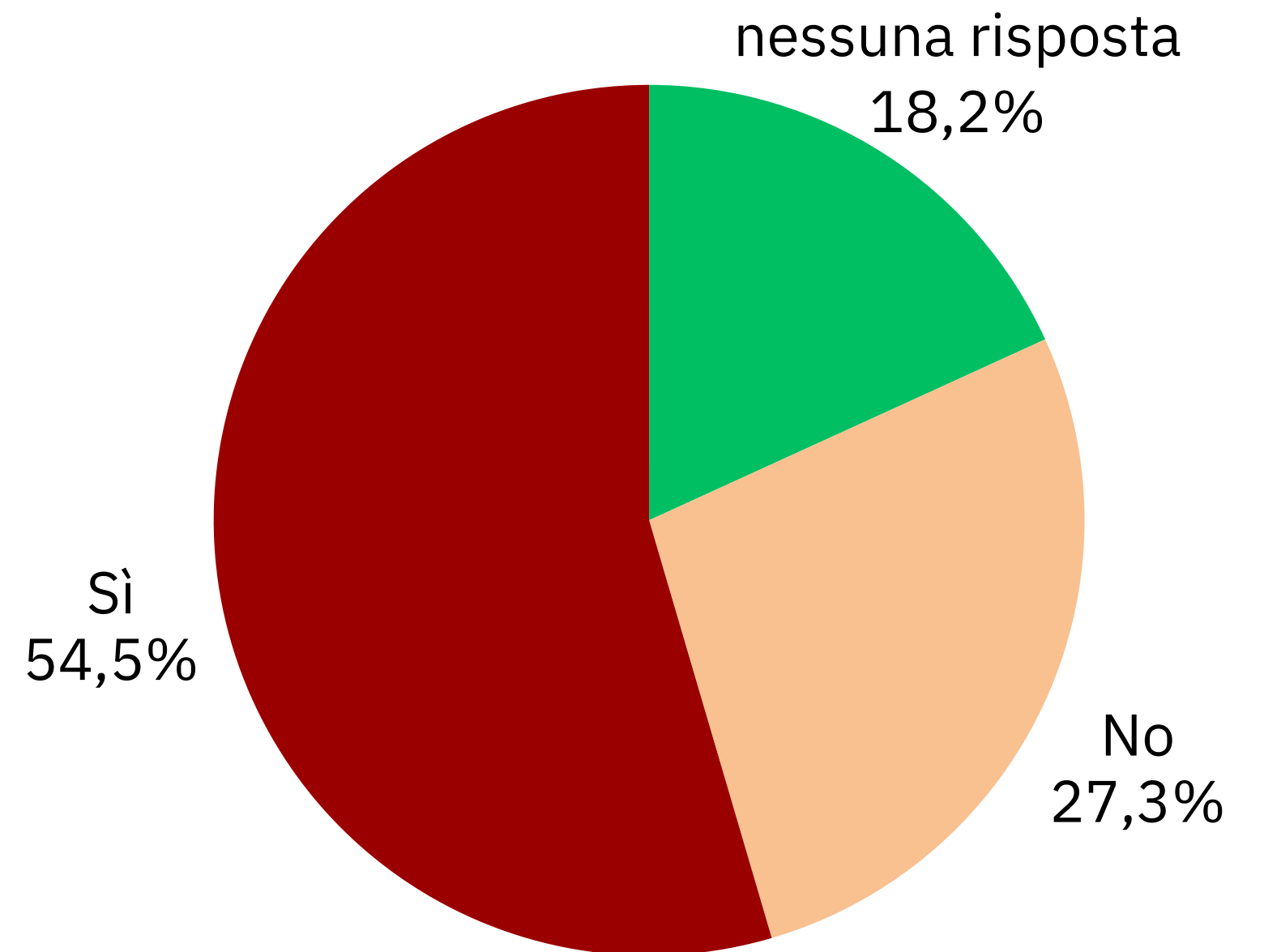
Numero di soci



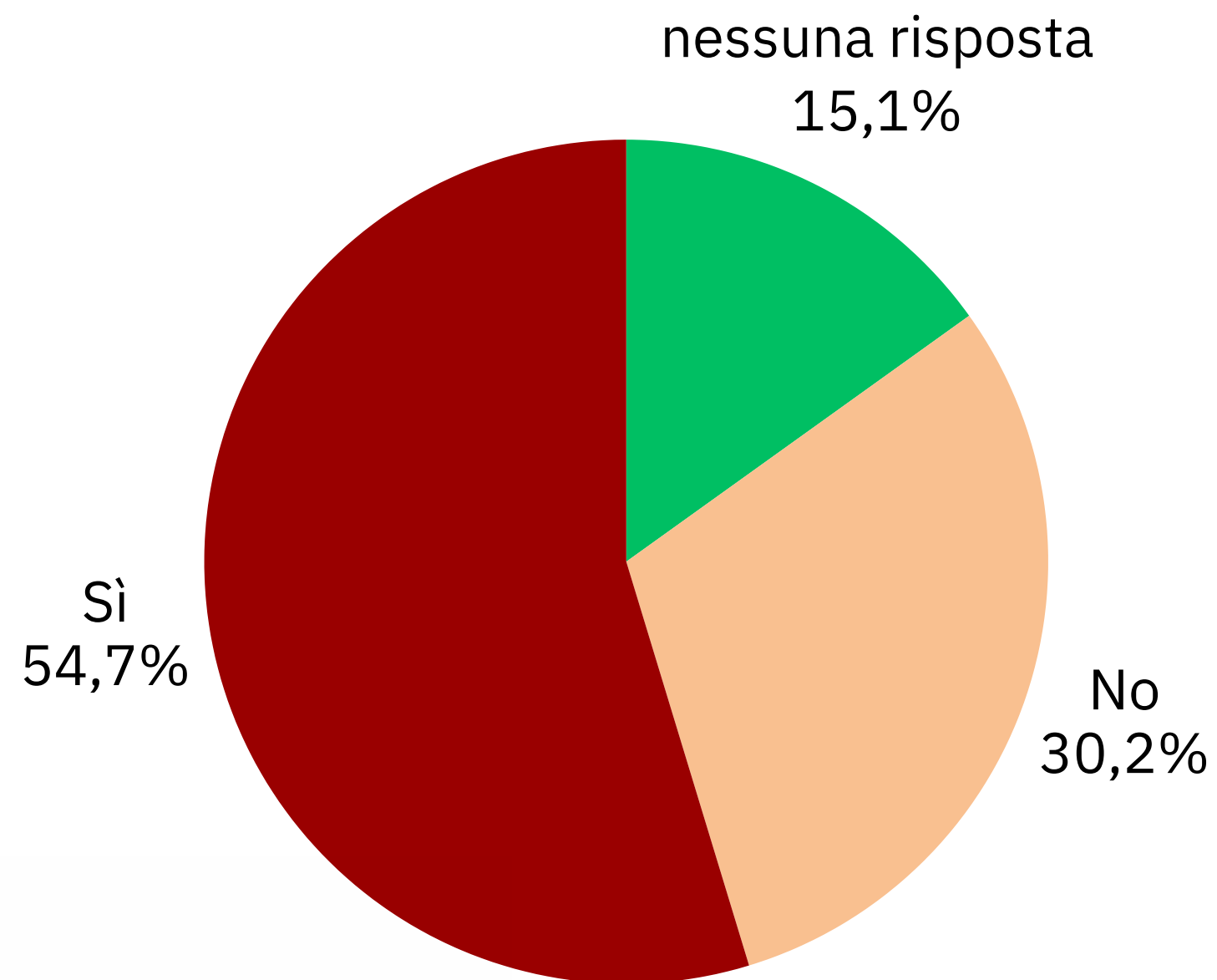
Numero di volontari



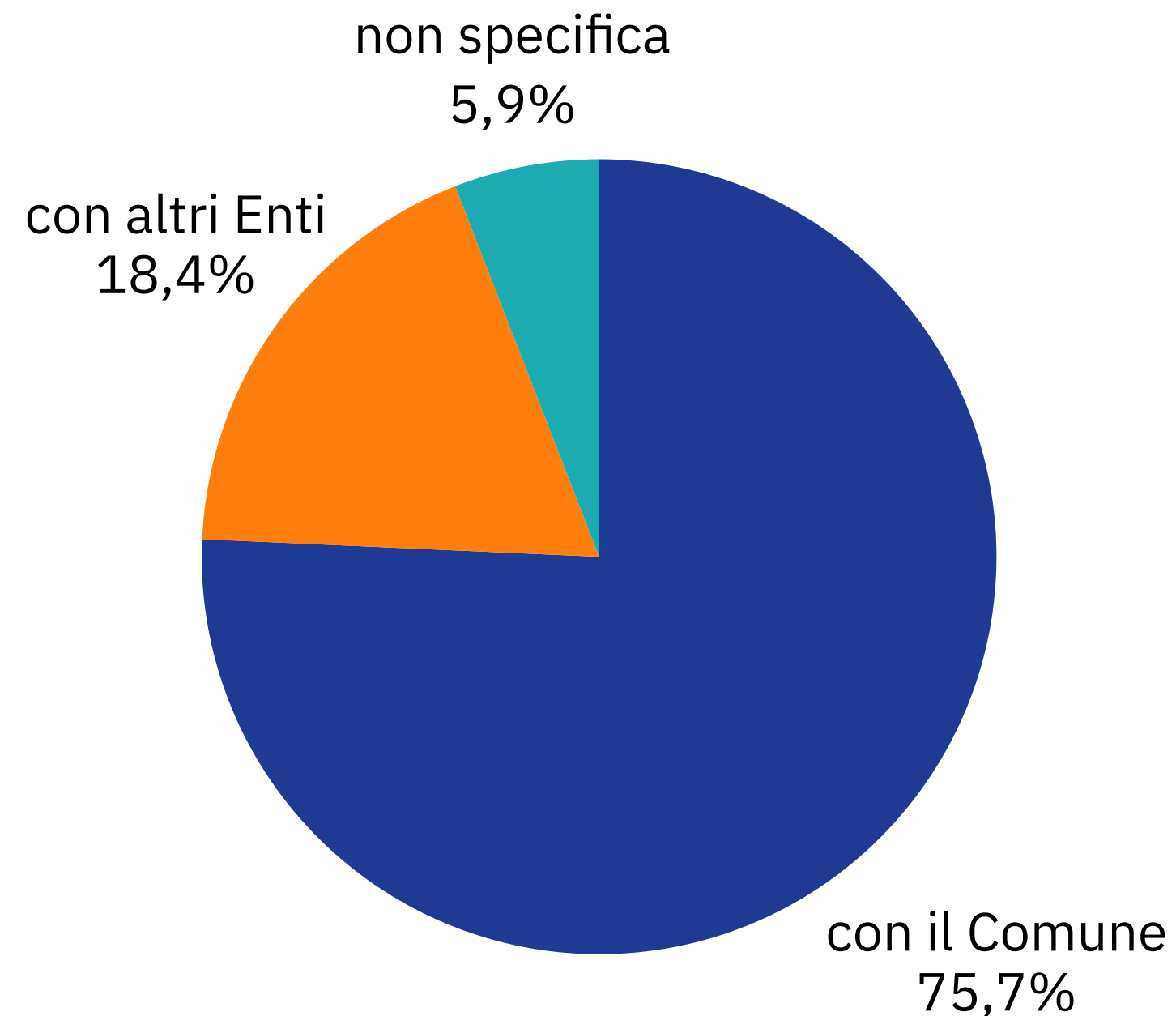
Disponibilità ad accogliere volontari



Collaborazioni attive con la P.A.

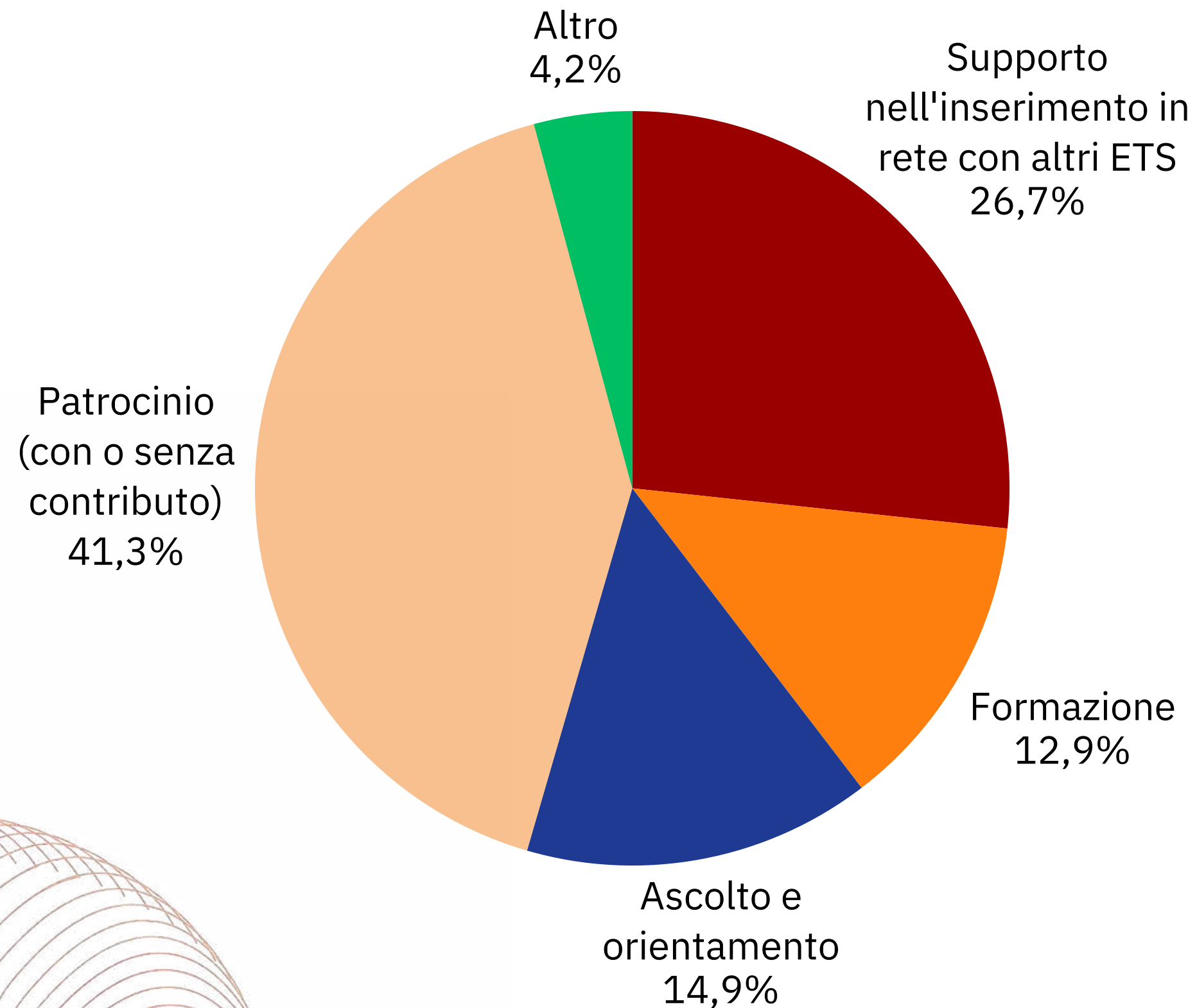


Tipologia: convenzioni, partenariato, patti di sussidiarietà, patrocini e sviluppo di progettualità condivise



Altri Enti: principalmente AULSS 9 Scaligera, Azienda Ospedaliera Universitaria Integrata di Verona, Ministeri e Regione Veneto

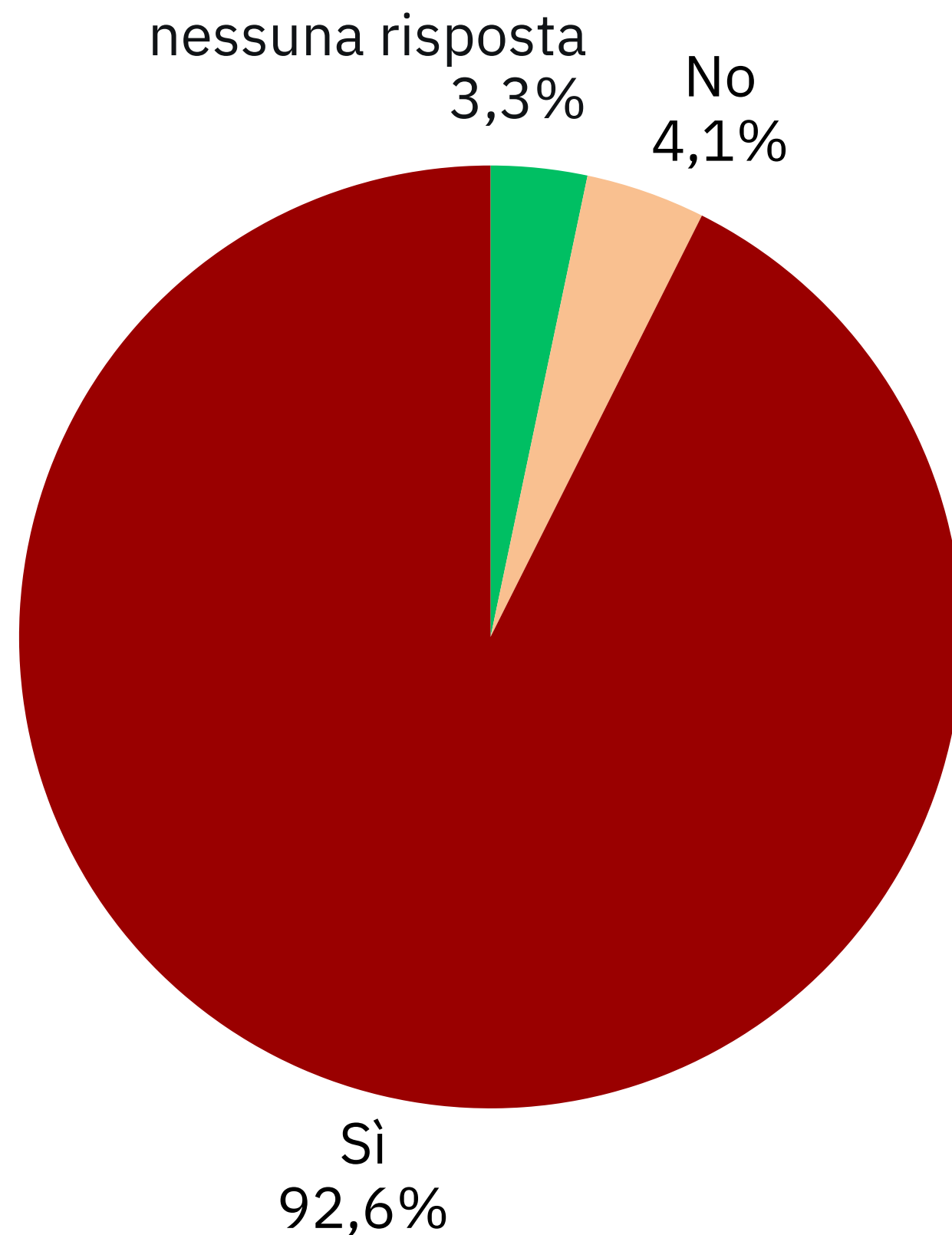
Collaborazioni attese con il Comune



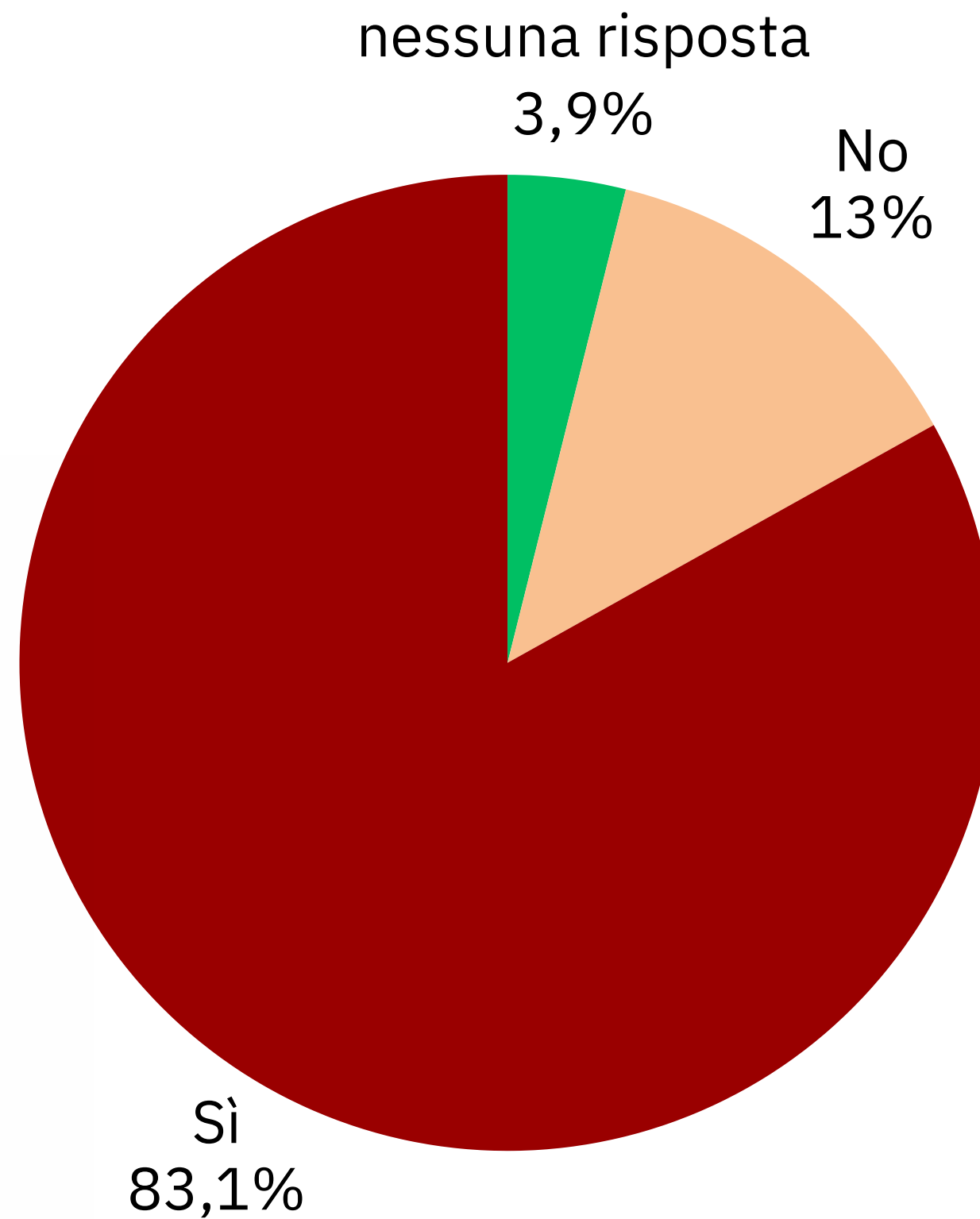
Altre richieste specificate:

- progettualità condivise di medio-lungo termine
- utilizzo di spazi pubblici
- creazione di reti di competenze per partecipare a bandi

Disponibilità a percorsi di Amministrazione Condivisa



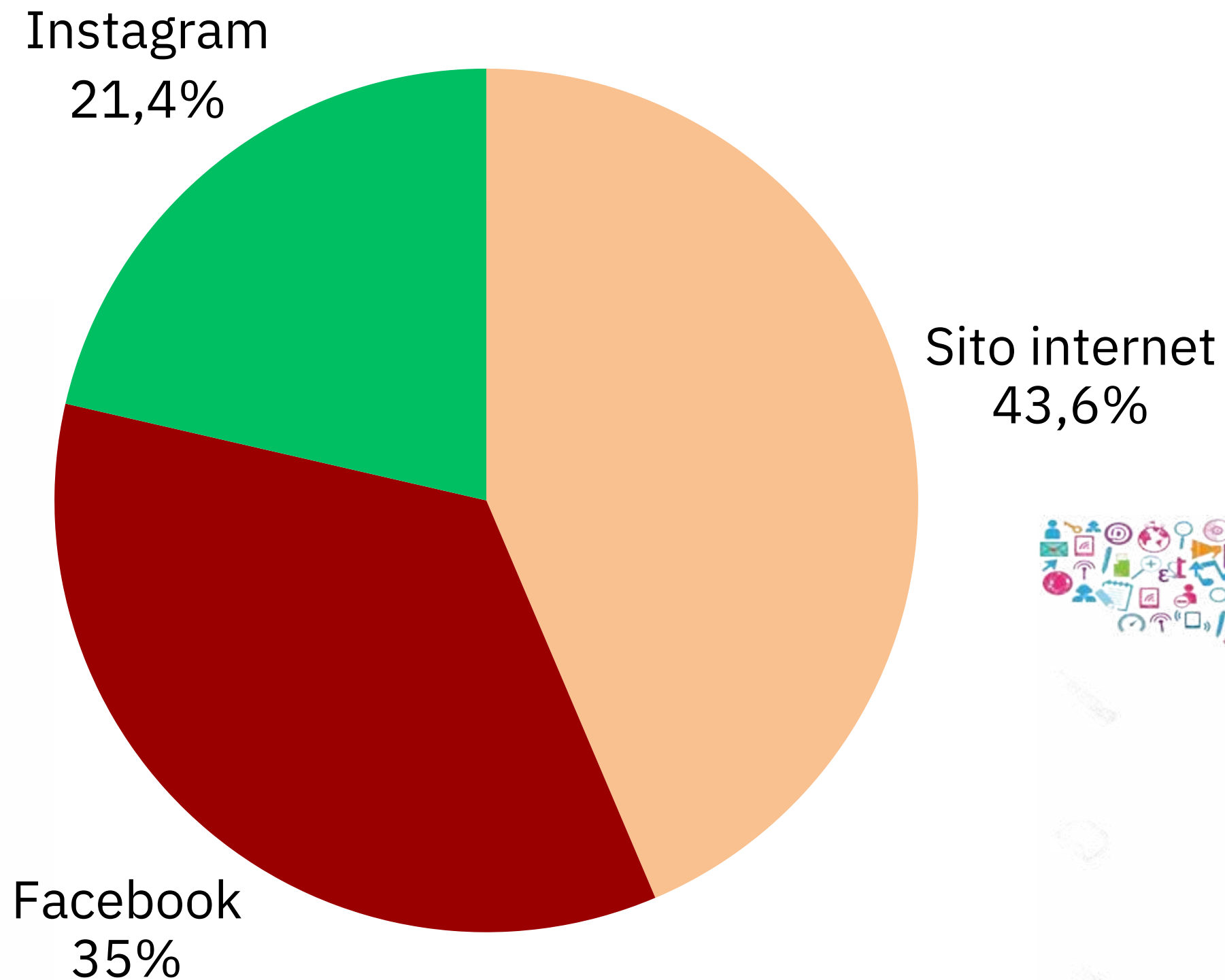
Disponibilità a collaborare in rete



Valori della rete mappata



Sistemi di comunicazione digitale mappati in Tableau



Prossimi passi

**ENTI DEL
TERZO SETTORE**

CIRCOSCRIZIONI

**IMPLEMENTAZIONE
DELLA MAPPATURA**

ASSOCIAZIONI

**ATTORI DI RILIEVO
SUL TERRITORIO**

**Assessorato alle Politiche sociali e abitative,
al Terzo Settore e Ambito Territoriale Sociale (ATS)**



SERVIZIO TERZO SETTORE
E PATTI DI SUSSIDIARIETÀ

GRAZIE PER L'ATTENZIONE!

Consulta la mappa!

