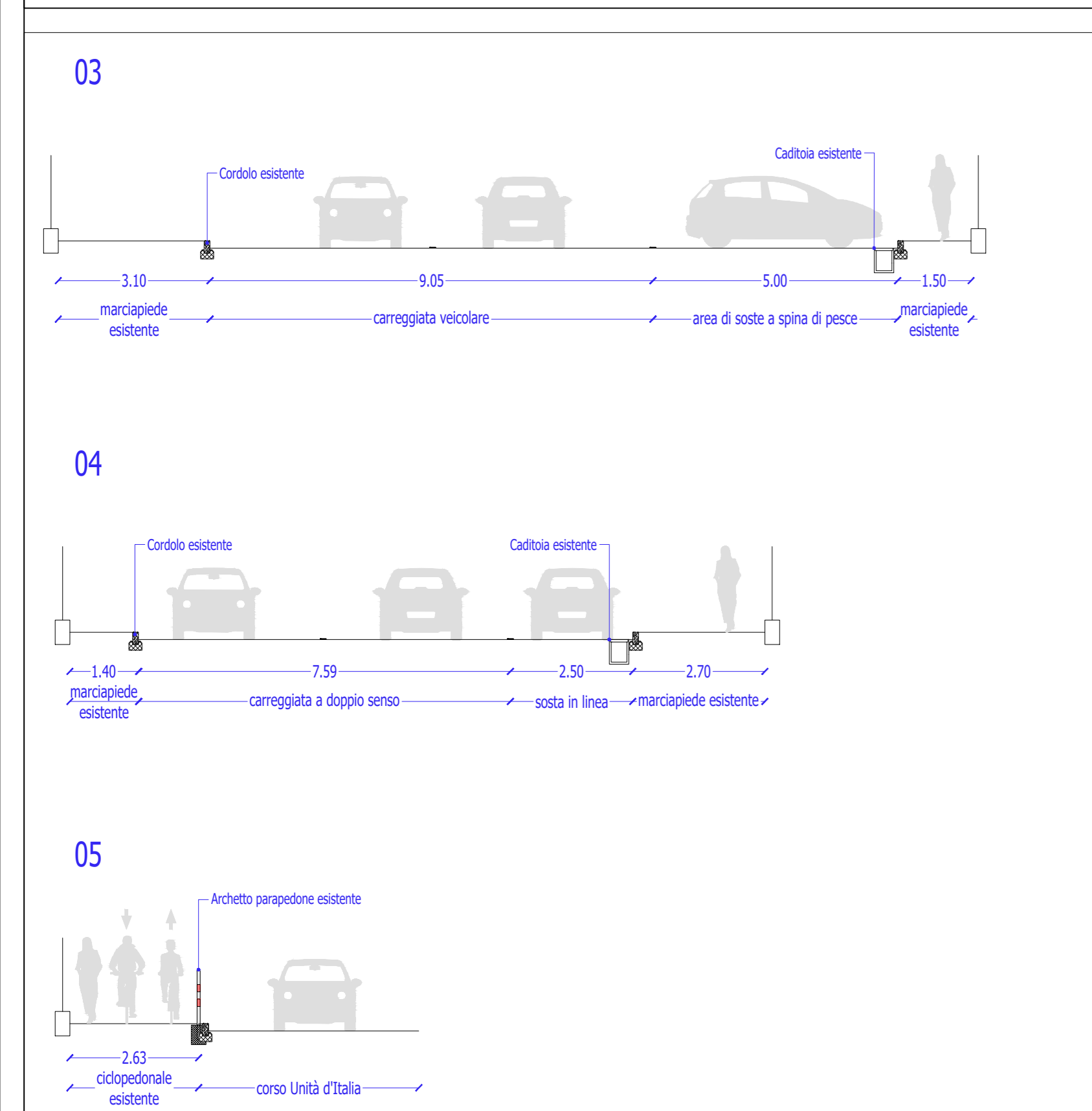
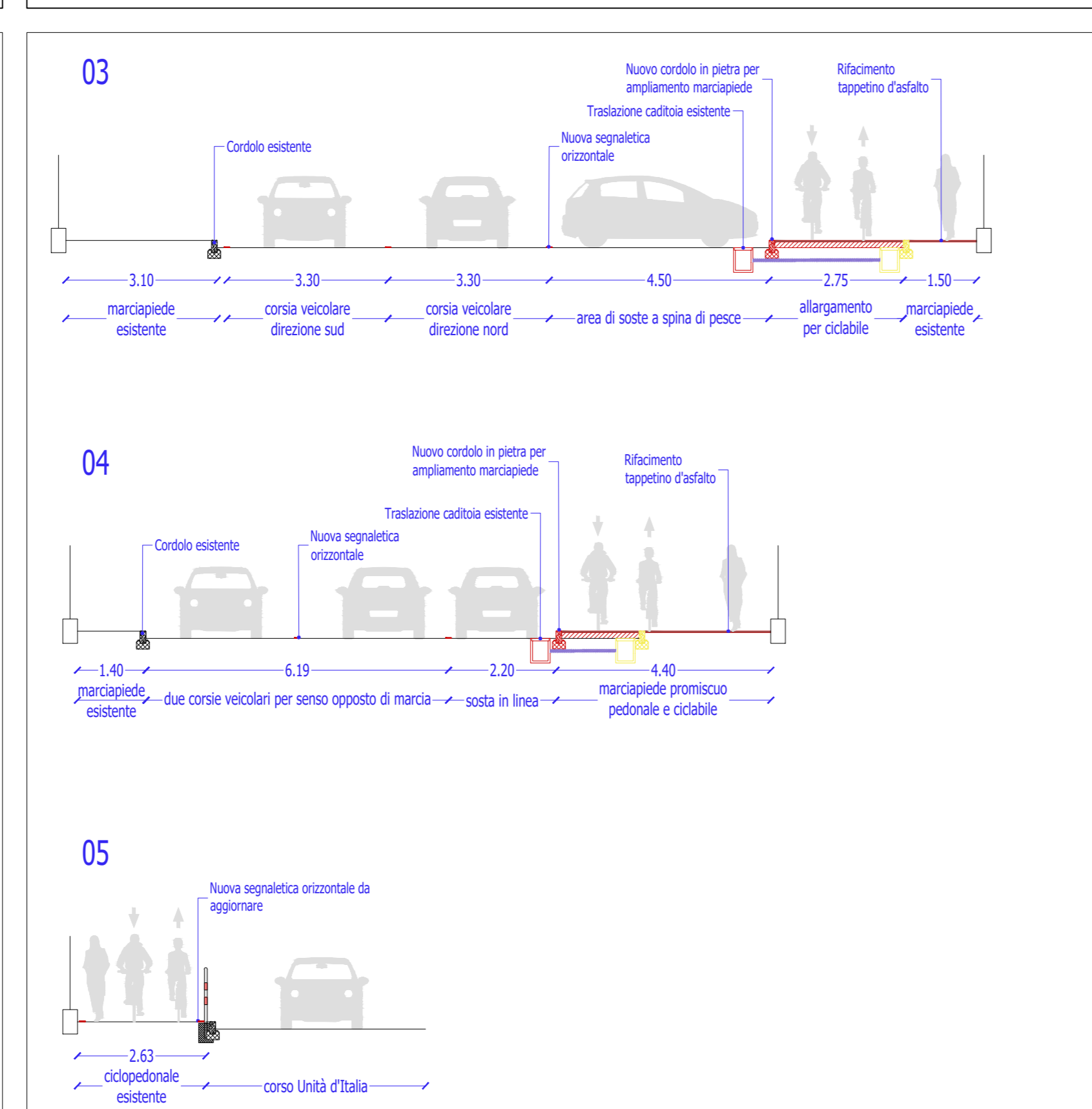


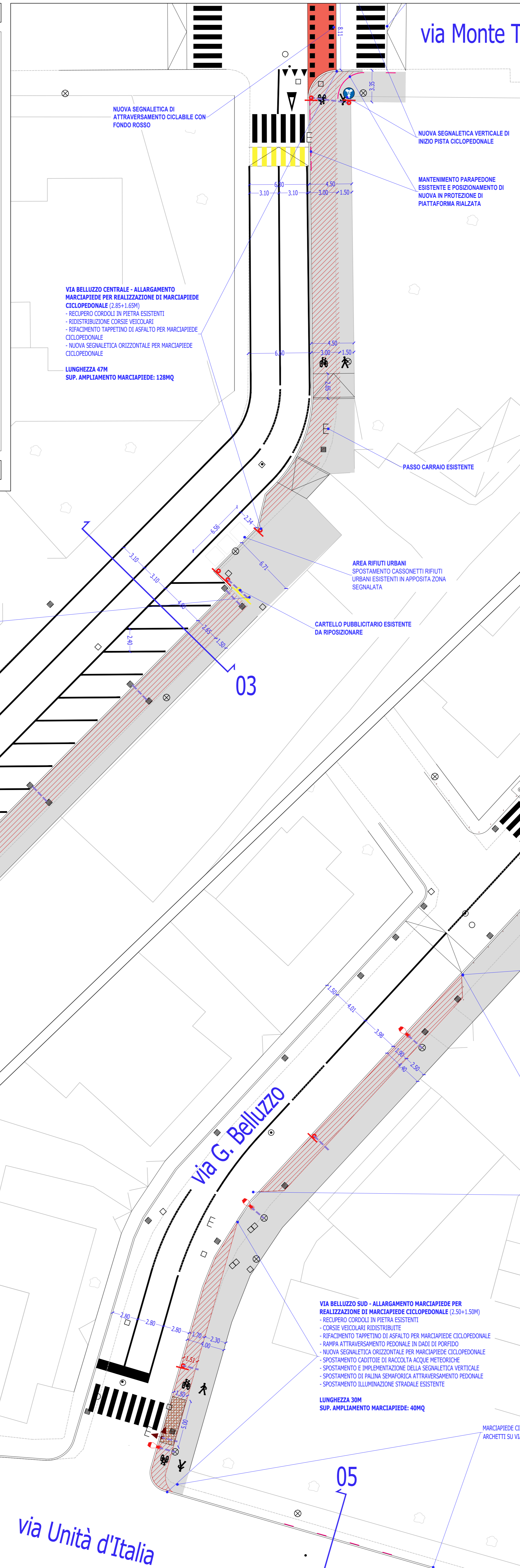
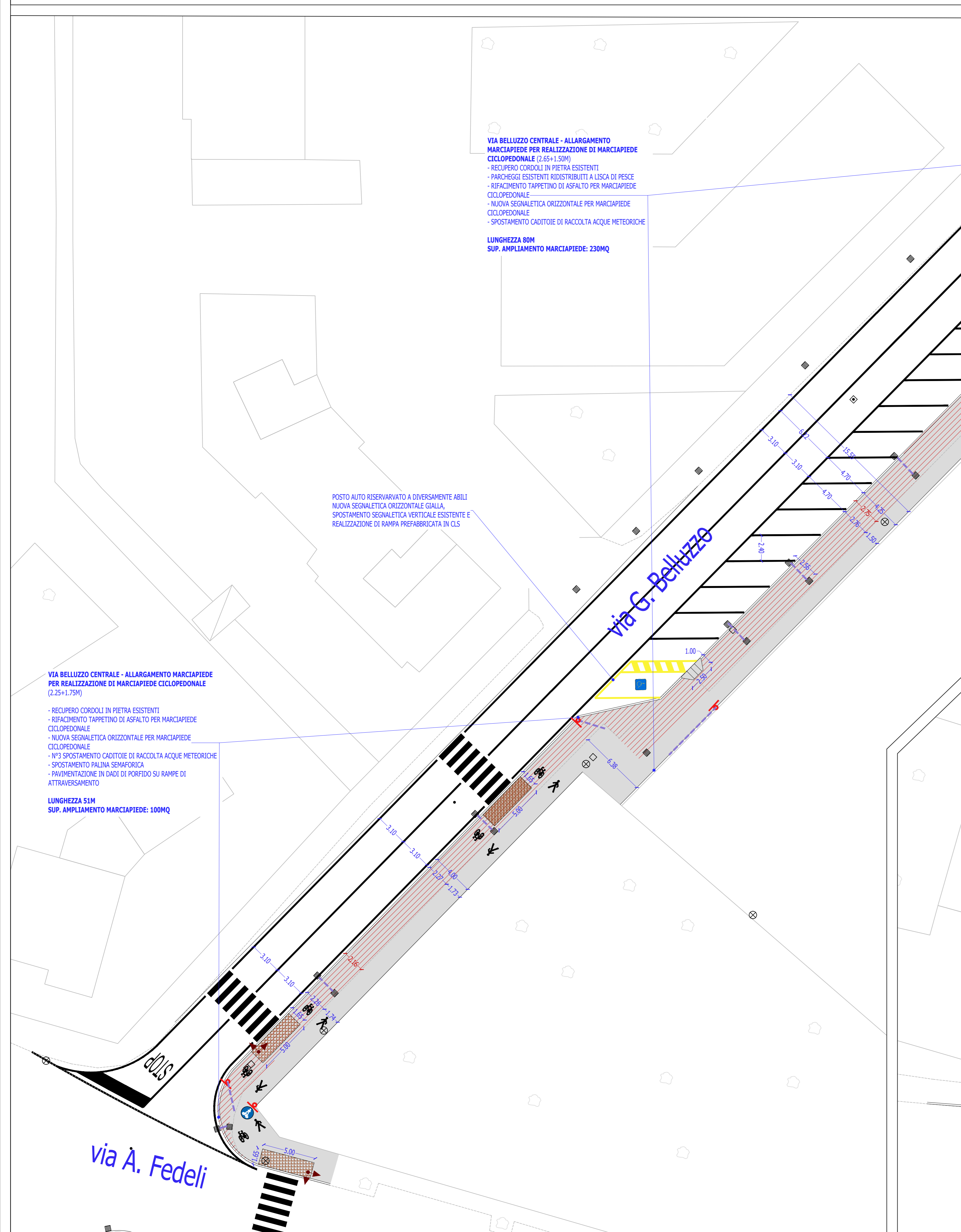
Sezioni stato di fatto - via G. Belluzzo - Scala 1:100



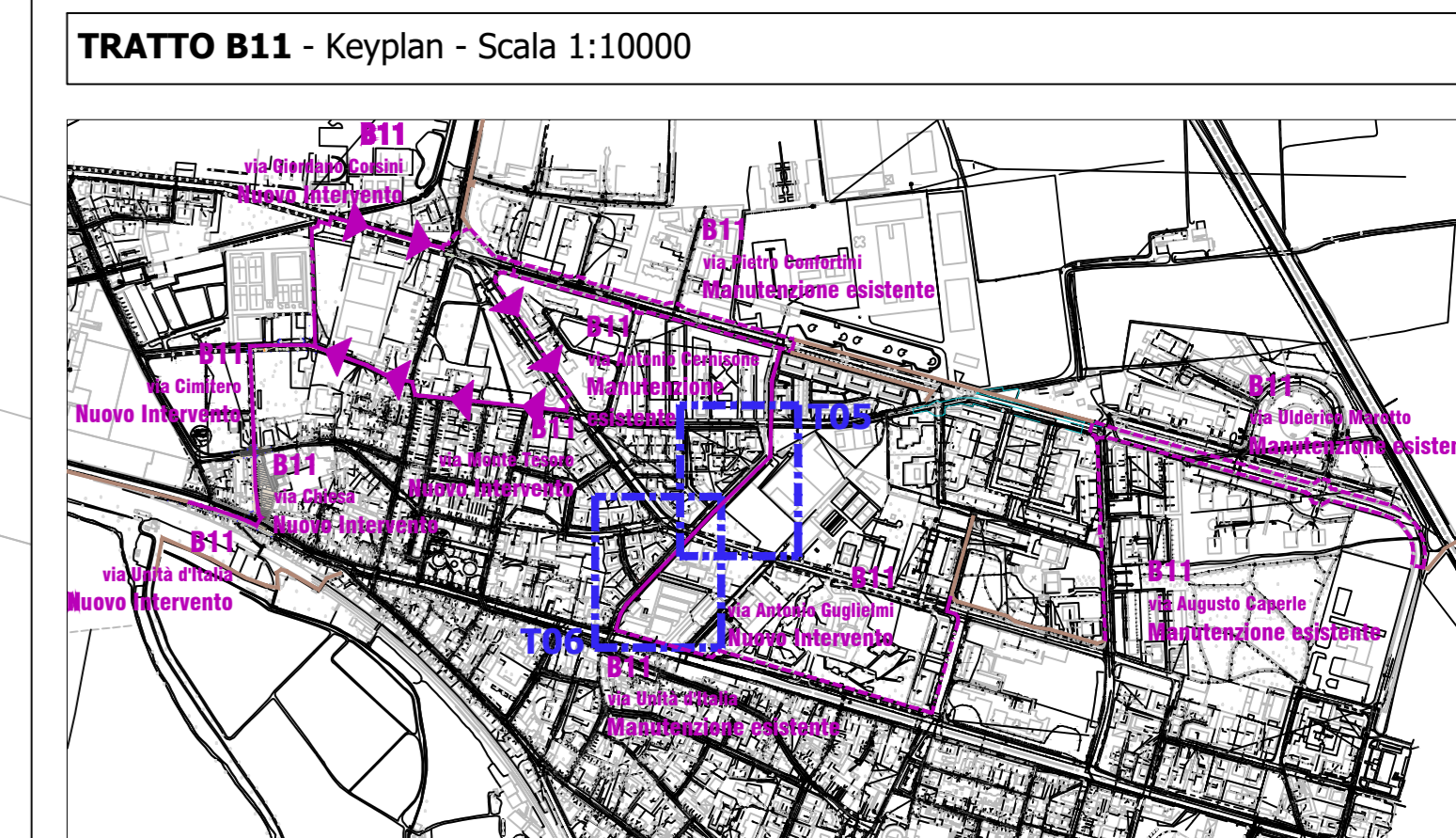
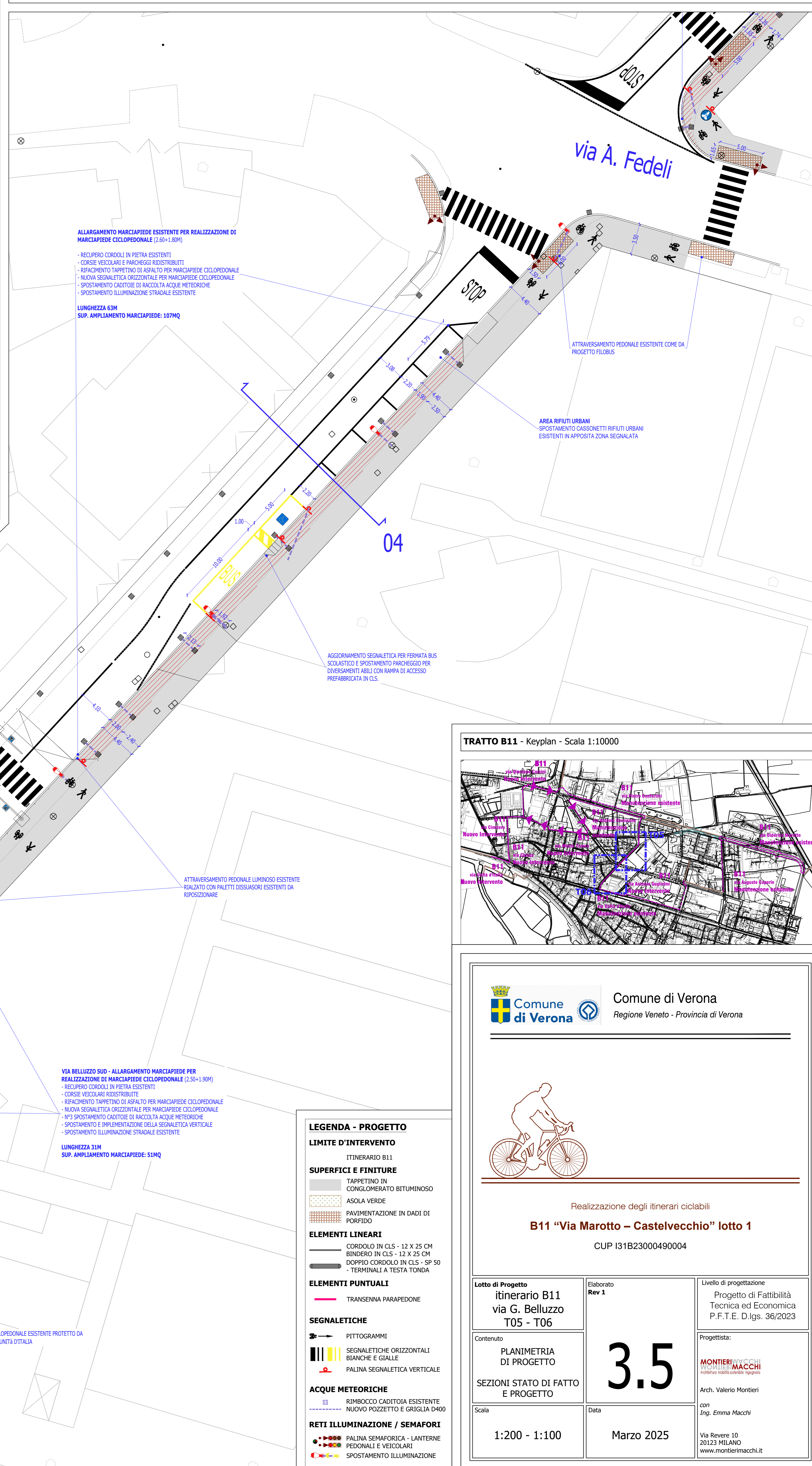
Sezioni progetto - via G. Belluzzo - Scala 1:100



TRATTO B11 - T05 - Via G. Belluzzo tratto Centrale - Planimetria di Progetto - Scala 1:200



TRATTO B11 - T06 - Via G. Belluzzo tratto Sud - Planimetria di Progetto - Scala 1:200



**Comune di Verona**  
 Regione Veneto - Provincia di Verona

Realizzazione degli itinerari ciclabili  
**B11 "Via Marotto - Castelvecchio" lotto 1**  
 CUP I31B23000490004

Itinerario B11  
 via G. Belluzzo  
 T05 - T06

3.5

Marzo 2025

**LEGENDA - PROGETTO**

**LIMITE D'INTERVENTO**  
 ITINERARIO B11

**SUPERFICIE E FINITURE**  
 TAPPETINO IN CONGLOMERATO BITUMINOSO  
 ASOLA VERDE  
 PAVIMENTAZIONE IN DADI DI PORFIDO

**ELEMENTI LINEARI**  
 CORDOLO IN CLS - 12 X 25 CM  
 BINDERO IN CLS - 12 X 25 CM  
 DOPPIO CORDOLO IN CLS - SP 50  
 TERMINALE A TESTA TONDA

**ELEMENTI PUNTUALI**  
 TRANSENA PARAPEDONE

**SEGNALETICHE**  
 PITTOGRAMMI  
 SEGNALETICHE ORIZZONTALI BIANCHE E GIALLE  
 PALINA SEGNALETICA VERTICALE

**ACQUE METEORICHE**  
 RIMBocco CADITOIA ESISTENTE  
 NUOVO POZZETTO E GRIGLIA D400

**RETI ILLUMINAZIONE / SEMAFORI**  
 PALINA SEMAFORICA - LANTERNE PEDONALI E VEICOLARI  
 SPOSTAMENTO ILLUMINAZIONE